

Byggingarár húsa á Búðum í Fáskrúðsfirði

Kristín Ágústsdóttir

Unnið fyrir Veðurstofu Íslands

EFNISYFIRLIT

1	INNGANGUR.....	2
2	GAGNAÖFLUN OG ÚRVINNSLA.....	3
3	ÁGRIP AF BYGGÐASÖGU BÚÐAÞORPS	5
3.1	<i>Jörðin Búðir</i>	5
3.2	<i>Upphaf þéttbýlis</i>	5
3.3	<i>Þróun byggðar</i>	7
3.4	<i>Íbúafjöldi</i>	8
4	OFANFLÓÐAHÆTTA	9
5	HÚSALISTI.....	10
6	ÞAKKIR.....	23
7	HÚSANAFNASKRÁ – HORFIN HÚS	24
8	HEIMILDASKRÁ	25
	KORT	26
	VIÐAUKI I – HNI TASKRÁ - HÚS SEM STANDA Í DESEMBER 2003	VI-1
	VIÐAUKI II - ATHUGASEMDIR VIÐ BYGGINGARÁR HÚSA SEM STANDA Í DES. 2003.....	VII-1
	VIÐAUKI III – MYNDKORT - BÚÐIR FYRIR ALDAMÓTIN 1900	VIII-1

1 INNGANGUR

Að beiðni Veðurstofu Íslands hefur Náttúrustofa Austurlands gert úttekt á byggingarárum húsa á Fáskrúðsfirði. Tilgangur verkefnisins er að afla upplýsinga fyrir mat á ofanflóðahættu á Fáskrúðsfirði. Reynt var að afla vitneskju um hvenær hús á Fáskrúðsfirði voru byggð, staðsetningu þeirra og hvenær einstök hús hurfu af sjónarsviðinu. Verkefnið er sambærileg öðrum verkefnum Veðurstofu Íslands um byggingarár húsa á þéttbýlisstöðum sem búa við ofanflóðahættu (t.d. Kristín Ágústsdóttir 2001; Harpa Grímsdóttir 1998).

Í janúar 2004 kom út drög að skýrslu um byggingarár húsa á Fáskrúðsfirði (Kristín Ágústsdóttir 2004). Þessi skýrsla er mjög sambærilegt henni, en eitt og annað hefur verið leiðrétt og lagfært eftir ábendingum staðkunnugra. Auk þess sem *Viðauki I – Hús sem standa í desember 2003* hefur verið uppfærður og sýnir nú, auk heimilisfangs og nafns húss, hnitsetta staðsetningu og byggingarár.

2 GAGNAÖFLUN OG ÚRVINNSLA

Helstu heimildir sem varðveita upplýsingar um hús og byggingarár húsa á Íslandi eru fasteignamat og byggðasögurit. Fasteignamat fyrir Fáskrúðsfjarðarhrepp frá árunum 1849 og 1916 og fasteignamat fyrir Búðahrepp frá árunum 1916, 1930 og 2002 var yfirfarið og byggingarár húsa skráð á kort. Reynsla fyrri verkefna af sama tagi hefur leitt í ljós að upplýsingar um byggingarár fasteigna í fasteignamati eru ekki mjög nákvæmar. Stundum er misræmi á milli ára og stundum vantaði upplýsingar um byggingarár húsa (Kristín Ágústsdóttir 2001; Harpa Grímsdóttir 1998). Oftast er breytingin í þá átt að hús eru sögð yngri en þau eru. Ef ósamræmi var á milli heimilda í þessu verkefni voru upplýsingar Sigmars Magnússonar (2000) látnar ráða fyrst, svo upplýsingar Guðrúnar Gunnarsdóttur (án ártals), þá elsta fasteignamatið og svo koll af kolli.

Í fasteignamati frá árunum 1849, 1916 og 1930 voru fasteignir aðgreindar með nöfnum, en ekki götunúmerum eða húsnúmerum. Með aðstoð ritsins *Húsanöfn á Fáskrúðsfirði* sem Guðrún Gunnarsdóttir (án ártals) á Fáskrúðsfirði hefur tekið saman gekk nokkuð vel að tengja saman gömul húsanöfn og götunöfn og –númer sem eru notuð í dag. Einnig komu skipulagsuppdrættir sem fengnir voru hjá Skipulagsstofnun að gagni (Ágúst Böðvarsson 1944-1945; Skipulagsstofnun ódagsettur uppdráttur af Búðum; Stavanger Elektriske Verksted o/s 1923).

Því miður hefur ekki verið rituð saga Fáskrúðsfjarðar, en ágætar upplýsingar um þéttbýlismyndun var að finna í grein Sigmars Magnússonar (2000) *Þéttbýli verður til. Um myndun Búðarþorps* í tímaritinu Múlaping. Reyndar er til saga Fáskrúðsfjarðar eftir Sigmar Magnússon í handritsformi, en það var ekki notað í þessu verkefni. Þá reyndist *Fornleifaskráning í Búðahrepp* sem Guðný Zoëga (2002) vann notadrjúg, sérstaklega loftmynd sem sýnir staðsetningu húsa í Búðarþorpi um aldamótin 1900. Það kort er birt í Viðauka III með þessari skýrslu með góðfúslegu leyfi Guðnýjar.

Aðrar heimildir sem komu að notum voru m.a. árbækur Ferðafélags Íslands (Stefán Einarsson 1955; Hjörleifur Guttormsson 2002), Iðnsaga Íslendinga (Smári Geirsson 1989; Smári Geirsson 1995) og Sveitir og Jarðir í Múlapingi (Sigmar Magnússon 1995; Sigmar Magnússon 1976).

Verkefnið var að mestu unnið í desember 2003 og janúar 2004, en gagnaöflun fór fram á vormánuðum ársins 2003. Afrakstur þeirrar vinnu kom fram í drögum að skýrslu um byggingarár húsa á Fáskrúðsfirði í janúar 2004.

Á sumarmánuðum 2004 kom fram ósk frá Veðurstofunni um að reyna að ljúka verkinu með vettvangsferð og samtölum við heimamenn. Þann 28. febrúar 2005 var farið í vettvangsferð til Fáskrúðsfjarðar og rætt við Finnþóga Jónsson, Guðrúnu Gunnarsdóttur og Hauk Jónsson, en þau eru öll áhugafólk um gömul hús á Fáskrúðsfirði. Nokkrar athugasemdir komu fram á þeim fundi og hafa breytingar verið gerðar á upprunalegum skýrsludrögum í samræmi við þær.

Samkvæmt samtali við Tómas Jóhannesson á Veðurstofunni í janúarbyrjun 2003 var gert ráð fyrir að húsasaga á Fáskrúðsfirði yrði töluvert umfangsminni en t.d. húsasaga Eskifjarðar. Samantekt um sögu átti að vera einföld og snúast fyrst og fremst um byggðina meðfram helstu lækjum bæjarins. Kort átti að vera einfalt og sýna einungis á hvaða tímabili ákveðin hverfi Fáskrúðsfjarðar byggðust upp.

Farin var sú leið að flokka byggingarár húsa í fimm flokka:

- Hús byggð árið 1900 og fyrr
- Hús byggð á árunum 1901-1925
- Hús byggð á árunum 1926-1950
- Hús byggð á árunum 1951-1975
- Hús byggð eftir 1976

Hver og einn flokkur fékk ákveðin einkennislit. Með þeim hætti má lesa út úr kortinu á hvaða tímum hverfi Fáskrúðsfjarðar byggðust upp.

Ekki reyndist unnt að setja inn á kort staðsetningu horfinna húsa eins og gert var í húsasögu Eskifjarðar (Kristín Ágústsdóttir 2001) vegna þess þrönga stakks sem verkefninu var sniðinn. Áðurnefnt myndkort Guðnýjar Zoëga af staðsetningu húsa á Búðum fyrir aldamótin 1900 er látið nægja.

Kortið er unnið úr tölvutækum gögnum frá árinu 2003 frá byggingafulltrúa Fáskrúðsfjarðar (nú Austurbyggðar), Elisar B. Eiríkssonar og með aðstoð loftmynda frá Loftmyndum ehf.

Í ljós kom að þetta verkefni var töluvert tímafrekara en sambærilegt verkefni sem unnið var um byggingarár húsa á Eskifirði og munar þar mestu um ítarlega upptalningu húsa í Eskju, sögu Eskifjarðar og skýrslu Harðar Ágústssonar um Húsakönnun á Eskifirði.

3 ÁGRIP AF BYGGÐASÖGU BÚÐAÞORPS

3.1 Jörðin Búðir

Jörðin Búðir var hjáleiga frá Kirkjubóli (Sigmar Magnússon 1976). Bærinn stóð rétt utan við leirurnar í botni fjarðarins (Stefán Einarsson 1955). Síldveiðar og verslun hófust á Búðum upp úr 1880 og þá tók fljótlega að myndast kauptún sem byggt er í landi Búða. Þröngbýlt var orðið á bæjunum í kring og fólk fór að setjast að á Búðum vegna umsvifa tengdum veiðum. Sem bújörð eru Búðir horfnar úr fasteignabókum árið 1922 og landið lagt undir kauptúnið (Sigmar Magnússon 1976).

3.2 Upphaf þéttbýlis

Líkt og víðar á Austfjörðum tók þéttbýli að myndast á Fáskrúðsfirði í kringum veiðar og verslun fyrir aldamótin 1900. Ekki ber mönnum saman um hvort það eru síldveiðar (Páll Líndal 1982) eða löggilding Búða sem verslunarstaðs (Sigmar Magnússon 1976) sem marka upphaf þéttbýlis að Búðum.

Árið 1883 var síldveiði í Fáskrúðsfirði mjög lífleg og um það leiti settu nokkur síldveiðifélög upp aðstöðu á því svæði þar sem nú er kauptúnið Búðir. Veiðifélag kennt við Larsen setti upp aðstöðu í landi Kappeyrar, töluvert utan við núverandi þorpsmörk. Hús Larsen veiðifélagsins var síðar flutt í Hafnarnes, sunnan í Fáskrúðsfirði og gert að íbúðarhúsi. Otto Wathne hóf síldveiðar frá Fáskrúðsfirði árið 1882 eða 1883 og reisti hús innar í firðinum, litlu neðar en þar sem nú er Læknishúsið eða Ráðhús Austurbyggðar, Hafnargötu 12. Tvö þessara húsa entust vel: **Wathneshúsið** sem var rífið 1969 og **Wathnessjöhús** sem stendur enn við Hafnargötu 7. (Sigmar Magnússon 2000; Guðrún Gunnarsdóttir). Arnliés nokkur reisti hús þar fyrir innan sem Peter Stangeland keypti árið 1885, líklegast á þeim sömu slóðum og húsaþyrping Stangelands var, innan og neðan við þar sem nú er Pétursborg, á Búðavegi 12a. Þá reisti Thoresen nokkur aðstöðu, líklegast á Álfamelseyri en kaupmennirnir Örum og Wulff keyptu eignir hans síðar þegar þeir settust að á Fáskrúðsfirði um 1888-1889 (Sigmar Magnússon 2000).

Á níttjándu öld skiptist Austurland í þrjú verslunarsvæði og tilheyrði Fáskrúðsfjörður Reyðarfirði. Þá var verslunarstaður Fáskrúðsfirðinga í Breiðuvík í Helgustaðahreppi og síðar á Eskifirði. Upp úr 1870 fóru lausakaupmenn að sigla inn á fjörðinn annað slagið á vorin (Sigmar Magnússon 1976). Verslun hefur þó líklega verið stunduð þar mun fyrir því í sóknarlýsingu Kolfreyjustaðarsóknar frá árinu 1841 er getið um sögusagnir þess efnis að þýskir menn hafi átt verslunarbúðir í firðinum til forna. Þær munu hafa verið staðsettar í svokölluðum Búðakrök, eða á þeim slóðum þar sem nú standa hús við Búðaveg 49-59 (Guðný Zoëga 2002).

Fyrsti kaupmaðurinn til að koma upp fastaverslun á Búðum mun hafa verið Friðrik Wathne, bróðir Otto Wathne. Ekki er ljóst hvaða ár það var, en það var a.m.k. ekki fyrir en eftir 1878 (Sigmar Magnússon 1976) og líklegast ekki fyrir en eftir 1886 þegar Friðrik sest að á Búðum (Sigmar Magnússon 2000). Ekki getur Sigmar um staðsetningu Watnesverslunar, en að líkindum hefur hún verið á þeim slóðum þar sem Watnessjöhúsið, Hafnargötu 7 stendur í dag (Mynd 1, bls. 6). Árið 1889 fer Friðrik frá Búðakaupstað (Sigmar Magnússon 2000).

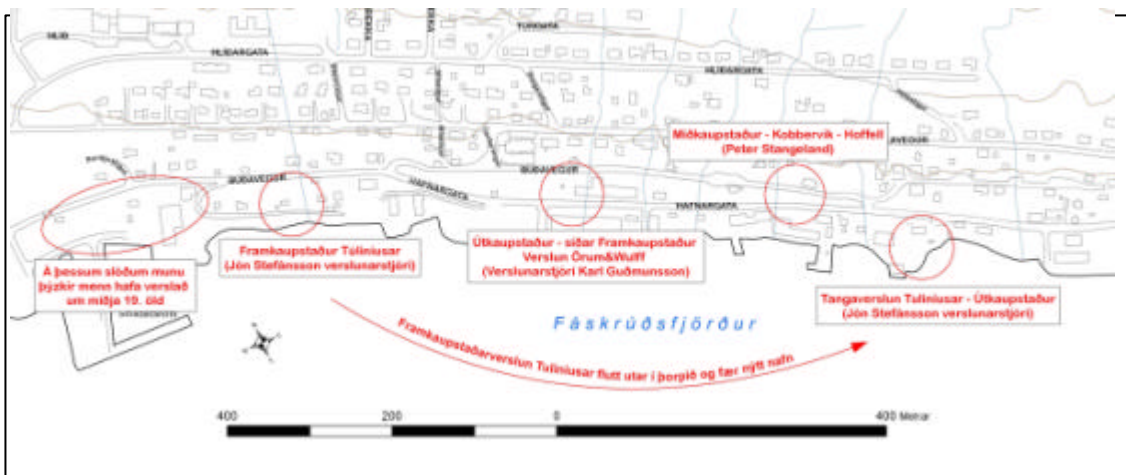
Árið 1888 opnaði Carl Tulínus kaupmaður á Eskifirði útibú frá verslun sinni á Eskifirði á Búðum (Sigmar Magnússon 1976). Enn standa tvö hús sem reist voru á þeim tíma: **Sjólust** (það hús mun hafa skipt oft um nafn og hefur m.a. verið nefnt Búðaströnd, Búðakaupstaður, Framkaupstaður, Skriða, Rúst og Gerði), Búðavegi 41a, sem talið er byggt 1884 og **Tangi**, Hafnargötu 17 sem talið er byggt 1895 (Hjörleifur Guttormsson 2002; Guðrún

Gunnarsdóttir). Jón Stefánsson var verslunarstjóri Tuliniusar og sú verslun var einnig kölluð ýmsum nöfnum, en nöfnin Tangaverslun og Miðströnd voru lífseigust. Fyrst var verslun Tuliniúsar staðsett í nágrenni við Sjólyst og hét þá Framkaupstaður, en árið 1885 byggði hann nýtt verslunarhús utar í þorpinu, Útkaupstað eða Tanga sem enn stendur (Mynd 1, bls. 6) (Sigmar Magnússon 2000).

Árið 1889 keyptu Örum og Wulff, kaupmenn á Eskifirði, aðstöðuhús veiðifélags Thoresens á Álfamelseyri, innan við Hafskipabryggjuna og settu þar upp verslun. (Sigmar Magnússon 1976; 2000). Það var Carl Guðmundsson kaupmaður sem rak þá verslun og hét hún ýmsum nöfnum. Í upphafi kallaðist hún Útkaupstaður, enda stóð hún utar en verslun Tuliniúsar í Framkaupstað. Þegar verslun Tuliniúsar var svo flutt utar í þorpið gátu verslanirnar ekki haldið upprunalegum nöfnum (Mynd 1). Um tíma var verslun Karls Guðmundssonar kölluð Álfavík, en fljótlega fékk hún nafnið Framkaupstaður sem var lífseigast (Sigmar Magnússon 2000, Stefán Einarsson 1955). Framkaupstaðarverslun brann (Stefán Einarsson 1955).

Þriðja fastaverslunin kom á Fáskrúðsfjörð árið 1897 þegar Peter Stangeland settist að með fjölskyldu sína í Kobbervík sem oft var nefnd Miðkaupstaður í samræmi við hinar verslanirnar Út- og Framkaupstað (Sigmar Magnússon 2000). Á seinni árum er Kobbervík betur þekkt undir nafninu Hoffell. Húsapýrpingin í Miðkaupstað var á svæðinu innan og neðan við Pétursborg á Búðavegi 12a (Mynd 1).

Búðir urðu ekki löggildur verslunarstaður fyrr en 1893. Baráttan fyrir löggildingu verslunarstaðs á Búðaströnd, byggði einkum á þeim rökum að aðsókn erlendra sjómanna væri þar mikil (Páll Línadal 1982). Var þar bæði vísað til síldveiðimanna sem nefndir eru hér að framan og franskra sjómanna sem á síðari hluta 19. aldar og fram yfir aldamótin 1900 höfðu Fáskrúðsfjörð að bækistöð á Austurlandi og var töluvert verslað við þá. Í febrúar og mars ár hvert komu þeir á frönsku skútunum og dvöldu fram á haust. Á Fáskrúðsfirði reistu fransmenn m.a. sjúkaskýli árið 1896, kapellu árið 1901 og sjúkrahús árið 1903. **Franski Spítalinn** stóð við Hafnargötu 11, neðan við þar sem nú er Ráðhús Austurbyggðar, Hafnargötu 12 en var fluttur út á Hafnarnes árið 1940. **Franska Kapellan** við Grund, stóð við Hamarsgötu 8 en árið 1924 var hún rifin og endurbyggð þar sem hún stendur í dag við Skólaveg 70a og heitir **Dagsbrún**. Sjúkaskýlið stendur enn í dag á þeim stað þar sem það var reist og kallast nú **Grund**, við Hamarsgötu 8 (Guðrún Gunnarsdóttir, Elis B. Eiríksson byggingafulltrúi Fáskrúðsfjarðar 2004).

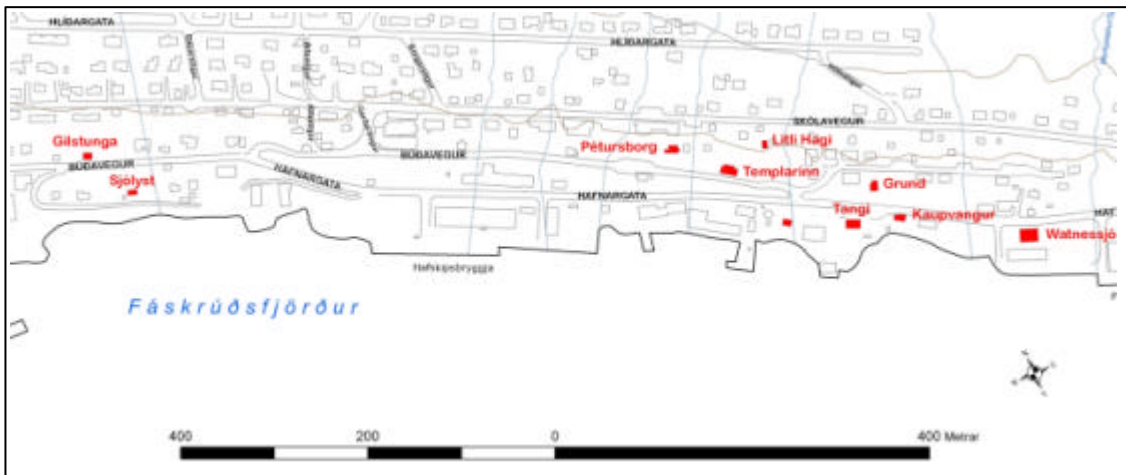


Mynd 1 - Gróf staðsetning fyrstu verslana á Búðum. Inn á myndina vantar staðsetningu á verslun Friðrik Watne.

3.3 Próun byggðar

Framan af tilheyrði Búðarorp Fáskrúðsfjarðarhreppi, en árið 1907 var honum skipt í tvo hreppa: Búðahrepp og Fáskrúðsfjarðahrepp (Stefán Einarsson 1955).

Þegar á síðustu áratugum 19. aldarinnar hafði myndast vísir að þorpi og voru þá a.m.k. 32 hús í þorpinu, fæst þeirra standa enn (Guðný Zoëga 2002; Guðrún Gunnarsdóttir). Um aldamótin 1900 var um 40 húsa byggð komin á Fáskrúðsfirði (Hjörleifur Guttormsson 2002) og þorpsbúar á þriðja hundrað (Hagstofa Íslands). Hermannskofi var lengi vel innsta húsið í þeim vísi sem komin var að þorpi, en hann stóð rétt innan við Hermannslæk, innan og ofan við kirkjugarðinn. Hætt var að búa í **Hermannskofa** árið 1897 (Sigmar Magnússon 2000). Nöfn húsa breyttust ört á þessum tíma og stundum rituðu t.d. prestur og hreppstjóri sama húsið með mismunandi nafninu sama árið (Sigmar Magnússon 2000).

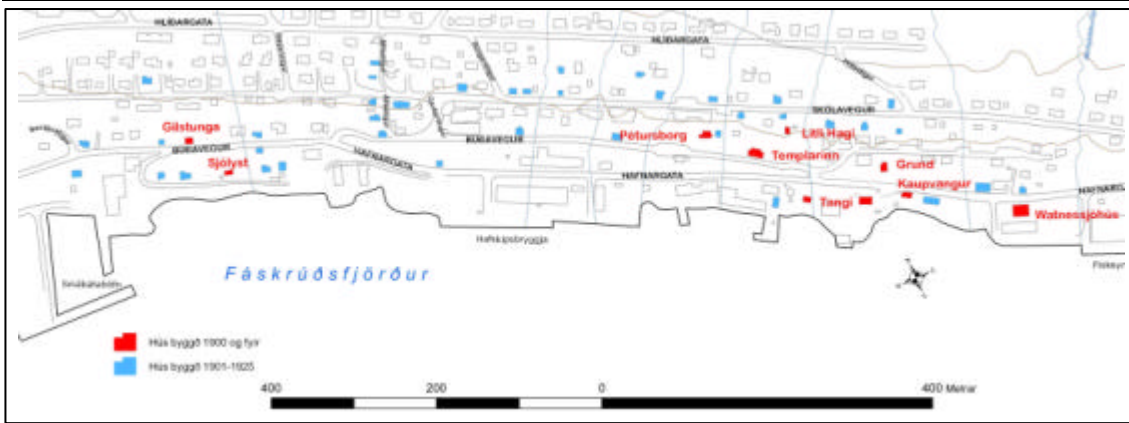


Mynd 2 – Hús sem byggð eru fyrir 1901 og standa enn.

Í fasteignamati fyrir Búðahrepp frá árinu 1918 eru fasteignir taldar 84, en nokkrar fasteignir telja engin hús. Innst er hús Erlends Ísleifssonar, **Innri-Búðir** sem var á sama stað og núverandi Búðir, Skólavegi 105. Ysta byggingin á þessum tíma var slökkvivelahús í eigu Búðahrepps, eitthvað utan við Bræðsluhús Stangelands sem stóð þar sem nú er Hafnargata 1b (Fasteignamat fyrir Búðahrepp 1916, Guðrún Gunnarsdóttir).

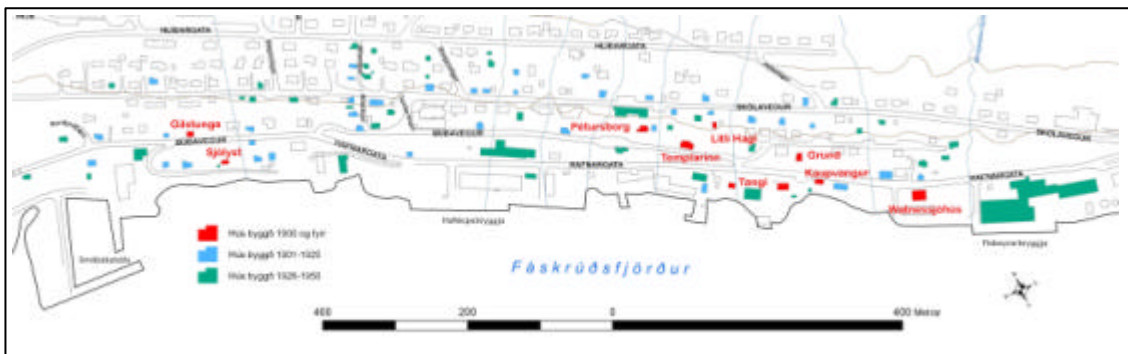
Á uppdrætti af Fáskrúðsfirði frá árinu 1923 voru húsin rúmlega sjöfú, auk ótalinna útihúsa (Stavanger Elektriske Verksted 1923) og íbúar hátt á fimmta hundrað (Hagstofa Íslands). Húsin voru nokkuð dreifð meðfram ströndinni og upp í hlíðina. Þéttust er byggðin á svæðinu frá Tanga (Hafnargötu 17) að Hrauni (Búðavegi 18). Einkum þó á svæðinu milli tveggja ónefndra lækja sem renna utan og innan við þar sem nú er Hafnargata 21.

Í fasteignamati frá árinu 1930 segir: „Í landi jarðarinnar [Búða] er svonefnt Búðarorp með húsum og mannvirkjum um 110 stærri og smærri íbúðarhús, auk sjóhúsa. Innri-Búðir var ennþá innsta húsið í bænum og Stangelandsbræðslan, nú nefnd Hlaðhamar, er þá ysta húsið (Fasteignamat fyrir Búðahrepp 1930).



Mynd 3 – Hús sem byggð eru fyrir 1926 og standa enn.

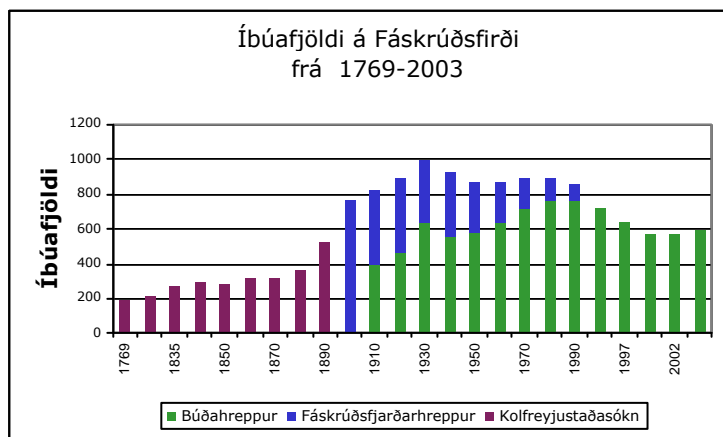
Segja má að í þeim vísir að þorpi við Búðastrand sem komin var fyrir aldamótin 1900 hafi ystu og innstu hús markað nokkurn vegin það svæði þar sem þéttbýlið við Búðir stendur í dag. Til að byrja með var byggðin dreifð næst ströndinni og aðeins upp í hlíðina. Kjarnar mynduðust í nágrenni við verslunarstaðina Framkaupstað (Búðavegi 32-36), Kobbervík (Búðavegi 12) og Tangaverslun (Hafnargötu 17). Á síðari hluta þessarar aldar tók byggðin svo að þéttast og færast ofar í hlíðina.



Mynd 4 – Hús sem byggð eru fyrir 1951 og standa enn.

3.4 Íbúafjöldi

Íbúum í Búðahreppi fjölgaði nokkuð hratt fram til 1930 en það ár voru íbúar 637. Eftir það fór íbúum fækkandi á Búðum og árið 1950 voru þeir 581. Þá fór að fjölga aftur á Búðum, allt fram til ársins 1990 þegar íbúar voru 757. Á síðasta áratug síðustu aldar og fram til ársins 2002 fækkaði jafnt og þétt á Búðum. Árið 2002 bjuggu 569 á Búðum. En árið 2003 dró til tíðinda þegar íbúum fjölgaði í Búðahreppi í fyrsta sinn í rúman áratug og voru þeir samtals 592 (sjá Mynd 5).



Mynd 5 – Mannfjöldapróun á Fáskrúðsfirði frá 1769-2003 (Hagstofa Íslands).

4 OFANFLÓÐAHÆTTA

Lauslega hefur verið gerð grein fyrir ofanflóðahættu á Fáskrúðsfirði í minnisblaði Tómasar Jóhannessonar (2002) *Ofanflóð á Fáskrúðsfirði. Frumkönnun á aðstæðum og umsögn vegna undirbúningsvinnu fyrir aðalskipulag Búðahrepps 2000-2020*. Ljóst er að snjóflóð, einkum blaut krapaflóð hafa valdið slysum og eignartjóni á Búðum, en þurr snjóflóð sem valdið hafa slysum og eignartjóni í Fáskrúðsfirði hafa öll fallið utan þéttbýlisins á Búðum. Tvisvar sinnum hefur flóð fallið á hús á Búðum svo vitað sé. Það fyrra féll árið 1905, en ekki er með vissu vitað á hvaða hús það flóð féll, en hugsanlega er talið að það hafi fallið á **Framkaupstað**. Húsin í Framkaupstað stóðu þar sem nú er Fram, Hafnargötu 32-36. Það seinna féll árið 1919 á hús Halls Pálssonar, **Gamla Nýjabæ** sem stóð rétt við þar sem nú er Skólavegur 80a. Talið er að það flóð hafi átt upptök sín í Nýjabæjarlæk.

Rétt innan við þorpið er að finna þriðja húsið sem vitað er til þess að flóð hafi fallið á, **Einarsstaðir** (innri), sem stóðu skammt ofan við verkstæðið við Ljósaland. Árið 1949 eða 1950 mun krapa- og aurlaup hafa tekið af rústir Einarsstaða sem þá var orðið eyðibýli (Tómas Jóhannesson 2002).

Litlu er við minnisblað Tómasar að bæta um krapa- og snjóflóð. Í fasteignamati fyrir Búðahrepp árin 1916 og 1918 segir um Búðajörð að ókostir hennar séu: „*Engir sérlegir. Fyrir kemur að snjóflóð valda skemmdum*“ (Fasteignamat 1916) og „*Snjóflóð gjöra stundum skaða*“ (Fasteignamat 1918). Þá segir einnig í fasteignamati árið 1930 fyrir Fáskrúðsfjarðarhrepp að á jörðinni Kirkjubóli sem er innan við þorpið séu ókostir þeir að: „*Skriður og snjóflóð falla stundum*“. Á sama stað segir um jörðina Kappeyri: „*Stundum koma snjóflóð yfir túnið*“.

Halldór G. Pétursson og Höskuldur Búi Jónsson (2004) hafa gert grein fyrir skriðuhættu og ummerkjum ofanflóða á Fáskrúðsfirði í skýrslu sem unnin var af Náttúrufræðistofnun Íslands fyrir Ofanflóðasjóð. Megin niðurstaða Halldórs og Höskuldar Búa er sú að byggð við Fáskrúðsfjörð stafi óveruleg hættu af aurskriðum og grjóthruni og að ekki sé talin ástæða til að draga hættumatslínur vegna þeirra. Ekki leggja þeir mat á aðra ofanflóðahættu s.s. krapaflóð eða snjóflóð, enda er það hlutverk Veðurstofu Íslands.

5 HÚSALISTI

Í húsalistanum sem hér fer á eftir eru skráð nöfn þeirra húsa sem hafa komið fram við vinnslu þessarar skýrslu og eru að öllum líkindum horfin. Helsti þröskuldurinn við gerð listans var sú staðreynd að á fyrstu áratugum þéttbýlisins á Búðum reyndust nöfn húsa ekki mjög varanleg. Gjarnan kom nýtt nafn með nýjum ábúanda (Sigmar Magnússon 2000).

Í listanum er gerð grein fyrir staðsetningu, byggingarári, öðrum nöfnum ef þau eru þekkt, eiganda/ábúanda, örlögum ef þau eru þekkt og öðrum athugasemdum ef einhverjar eru fyrir hvert og eitt hús. Ef viðkomandi atriði er ekki þekkt er því sleppt úr upptalningu fyrir það hús, það á þó einkum við um liðina *Örlög* og *Önnur nöfn*.

Listinn hefst yst í bænum og endar fyrir innan bæinn. Nokkur hús sem stóðu innan við þorpið, rétt utan við Ljósaland fengu að fljóta með. Þar á milli er því sleppt fram og tilbaka um þorpið. Reynt var að samræma þennan lista eins og kostur var með hjálp heimamanna, en mögulegt er að sum hús séu nefnd oftár en einu sinni undir mismunandi nöfnum. Þá eru líkur á því að í listanum leynist hús sem mögulega standa ennþá undir öðrum nöfnum. Ekki var lagt í vinnu við að skrá hvert útihús eða kofa, enda erfitt að afla upplýsinga um allt slíkt.

Flóð hafa líklega fallið á þrjú hús í þessum lista og eru þau auðkennd með stjörnu framan við nafnið. Ef ekki eru staðfestar upplýsingar um að flóð hafi fallið á húsið er stjarnan höfð innan sviga.

Reynt var að halda til haga þeim upplýsingum um hús sem fundust og því var ekki tekin afstaða til ósamræmis í upplýsingum um hvenær hús var byggt, heldur eru allar upplýsingar látnar fljóta með og grein gerð fyrir hvernig heimildir greinir á. Þetta á fyrst og fremst við um byggingarár húsa og eru heimildir skammstafaðar þannig að upplýsingar frá Sigmari Magnússyni eru auðkenndar með **SM**, upplýsingar frá Guðrúnu Gunnarsdóttur eru auðkenndar með **GG** og upplýsingar úr fasteignamati eru auðkenndar með **FM** og ártali eftir því um hvaða fasteignamat er að ræða. Það sem byggt er á niðurstöður fundar með Finnþoga Jónssyni, Guðrúnu Gunnarsdóttur og Hauki Jónssyni þann 28. febrúar 2005, þar sem farið var yfir drög að þessum lista, er auðkennt með upphafsstöfum þeirra þriggja **FGH**.

SLÖKKVIVÉLAHÚS

Staðs.: Utan við Stangelands-bræðslu sem stóð þar sem nú er Hafnargata 1b.

Byggingarár:? Stóð a.m.k. 1916 skv. Fasteignamati.

Önnur nöfn: Slökkvískúr.

Eigandi/ábúandi: Búðahreppur.

Heimild: Fasteignamat fyrir Búðahrepp 1916.

STANGELANDS-BRÆÐSLA

Staðs.: Þar sem nú er Hafnargata 1b.

Byggingarár: 1914 skv. GG en 1924 skv. FM1930.

Önnur nöfn: Hlaðhamar, Bræðsluhús Stangelands.

Eigandi/ábúandi: 1916: Hans P. Stangeland. 1930: Bræðrafélagið Hlaðheimar.

Örlög: GG: Rifið 1972, SG: Nýtt vélaverkstæði var smíðað og tekið í notkun 1985-1986. FGH: 1985

Aths.: Vélaverkstæðið var fyrst til húsa í gömlu lifrarbræðslu H. Stangelands. Skv. Hauki Jónssyni var bræðslan rifin árið 1985 innan úr nýja vélaverkstæðinu sem reist var utan um hana. Útendinn var Stangelandsbræðslan sem var lengi aðstaða fyrir trillukarla. Innendinn var sementsgeymsla.

Heimild: Guðrún Gunnarsdóttir; Smári Geirsson 1989; Fasteignamat fyrir Búðahrepp 1916; Fasteignamat fyrir Búðahrepp 1930.

FISKEYRI

Staðs.: Þar sem frystihúsið er í dag, við Hafnargötu 3-5

Byggingarár: 1916, stækkað 1920.

Eigandi/ábúandi: 1930: Stefán Jakobsson.

Aths.: Sjóhús, fisksöltun, fiskigeymsla, salt- og kornvörugeymsla. Í FM 1930 er það talið allvandað af slíku húsi.

Heimild: Guðrún Gunnarsdóttir; Fasteignamat fyrir Búðahrepp 1916; Fasteignamat fyrir Búðahrepp 1930.

FISKEYRI (ELDRI)

Staðs.: Ekki kunn.

Byggingarár: 1896.

Önnur nöfn: Landamót, Vín.

Eigandi/ábúandi: 1896: Eyjólfur Wíum.

Aths.: Komið hefur fram sú tilgáta að hér sé um að ræða annað nafn á Vingólf (FGH), en það er ekki að sjá á umfjöllun Sigmars.

Heimild: Sigmar Magnússon 2000, FGH 2005.

LANGAVITLEYSA

Staðs.: Við Hafnargötu, þar sem frystihúsið er í dag.

Byggingarár: 1903.

Eigandi/ábúandi: 1916: Stefán Jakobsson, Eyjólfur Ólafsson, Jón Stefánsson og Hjörtur Pálsson.

Aths.: Geymsluhúsnæði.

Heimild: Guðrún Gunnarsdóttir; Fasteignamat fyrir Búðahrepp 1916.

FRYSTIHÚS ÍS- OG FRYSTI-FÉLAGS FÁSKRÚÐSFJARÐAR

Staðs.: Á þeim slóðum þar sem nú er frystihús Loðnuvinnslunnar.

Byggingarár: 1895, stækkað 1908.

Önnur nöfn: Jökull.

Eigandi/ábúandi: 1916: Ís- og frystifélag Fáskrúðsfjarðar. 1930: Hf. Jökull.

Aths.: Árið 1916 stóðu tvö ísgeymsluhús og eitt frystihús. Árið 1930 var þar síldar- og ísgeymsla, frystiklefar og skúrar.

Heimild: Fasteignamat fyrir Búðahrepp 1916; Fasteignamat fyrir Búðahrepp 1930.

K.F.F.B. SÍLDARSÖLTUNARSKÝLI

Staðs.: Hafnargötu 5b, á þeim slóðum þar sem frystihúsið er nú.

Byggingarár: 1965.

Eigandi/ábúandi: Kaupfélag Fáskrúðsfirðinga.

Örlög: Rifið 2001.

Heimild: Guðrún Gunnarsdóttir.

MIÐSTRÖND

Staðs.: Innan við bræðslu

Loðnuvinnslunnar við Hafnargötu 1.

Byggingarár: 1895

Önnur nöfn: Miðstrandartangi, stundum Tangi.

Eigandi/ábúandi: Carl D. Tulinius

Örlög: Rifið 1994.

Aths.: Til er annar Tangi sem stendur við Hafnargötu 17 frá því í verslunartíð Tulíníusar (1885).

Heimild: Guðrún Gunnarsdóttir; Sigmar Magnússon 2000; Fasteignamat fyrir Búðahrepp 1930; FGH 2005.

FAGRAHLÍÐ

Staðs.: Ofan við núverandi frystihús, Hafnargötu 5 (sjá kort í Viðauka III).

Byggingarár: Fyrir 1901.

Önnur nöfn: Halldórshús, Sæbjargarhús.

Eigandi/ábúandi: 1916: Halldór Runólfsson.

Örlög: Rifið.

Heimild: Guðrún Gunnarsdóttir; Fasteignamat fyrir Búðahrepp 1916.

FRANSKI SPÍTALINN

Staðs.: Við Hafnargötu 11, Gamla BP bensínafgreiðslan stóð á grunni Franska spítalans.

Byggingarár: 1903.

Eigandi/ábúandi: 1916: Franska stjórnin.

Örlög: Fluttur á Hafnarnes um 1940 (GG). Fluttur á Hafnarnes skv. Hauki Jónssyni 1938.

Aths.: Byggður af Frökkum.

Heimild: Guðrún Gunnarsdóttir; Fasteignamat fyrir Búðahrepp 1916; FGH 2005.

BP BENSÍNAFGREIÐSLA

Staðs.: Hafnargötu 11.

Eigandi/ábúandi: Olíuverslun Íslands

Örlög: Rifið 15. júní 1974.

Heimild: Guðrún Gunnarsdóttir.

WATHNESHÚS

Staðs.: Við Hafnargötu, neðan og utan við Ráðhús Austurbyggðar, Hafnargötu 12 (sjá kort í Viðauka III).

Byggingarár: GG:1894. FM1930: 1890.

Eigandi/ábúandi: 1894: Guðmundur Jónsson og Hólmfríður frá Seyðisfirði, 1916: Fr. Wathne, Seyðisfirði.

Örlög: Rifið 1969.

Aths.: Auk íbúarhúss voru reist sjóhús og viðbygging sem í var m.a. ofurlítill sölubúð.

Heimild: Guðrún Gunnarsdóttir; Fasteignamat fyrir Búðahrepp 1916; Fasteignamat fyrir Búðahrepp 1930. Sigmar Magnússon 2000.

ESSO BENSÍNAFGREIÐSLA

Staðs.: Við Hafnargötu, utan við Valhöll.

Eigandi/ábúandi: Esso.

Örlög: Rifið 1974.

Heimild: Guðrún Gunnarsdóttir.

EINARSSTAÐIR (YTRI)

Staðs.: Utan við Lækjarhvol, Hamarsgötu 17 (sjá kort í Viðauka III).

Byggingarár: Fyrir 1888.

Eigandi/ábúandi: 1916: Hinar sameinuðu íslensku verslanir. 1930: Ragna Guðmundsdóttir.

Örlög: Rifið 1973.

Heimild: Guðrún Gunnarsdóttir; Fasteignamat fyrir Búðahrepp 1916; Fasteignamat fyrir Búðahrepp 1930.

AUÐSBERG (ELDRA)

Staðs.: Þar sem nú stendur Auðsberg (yngra) Hamarsgötu 15 (sjá kort í Viðauka III).

Byggingarár: 1896.

Eigandi/ábúandi: 1916: Auðbjörg Gunnarsd., 1930: Jósep Gunnarss.

Örlög: Rifið fyrir 1945 en þá er Auðsberg yngra reist.

Heimild: Guðrún Gunnarsdóttir; Fasteignamat fyrir Búðahrepp 1916; Fasteignamat fyrir Búðahrepp 1930; FGH 2005.

STEFÁNSHÚS

Staðs.: Við Hafnargötu, rétt utan við Félagsgarð, Hafnargötu 8.

Byggingarár: SM:1897, GG:1907.

Önnur nöfn: Concondia, sem var verslun í kjallara hússins. Garður, Garðarhús, Stefánshús.

Eigandi/ábúandi: 1916 og 1930:

Stefán Jakobsson.

Örlög: Rifið.

Heimild: Guðrún Gunnarsdóttir; Fasteignamat fyrir Búðahrepp 1916; Fasteignamat fyrir Búðahrepp 1930; Sigmar Magnússon 2000

HLÍÐARENDI (GAMLI)

Staðs.: Þar sem Draumaland, Hamarsgötu 13 er í dag.

Byggingarár: 1896.

Önnur nöfn: Indriðakot, Indriðahús

Eigandi/ábúandi: 1916 og 1930:

Indriði Finnbogason.

Örlög: Rifið fyrir 1958, en þá er núverandi Hlíðarendi reistur á sama stað.

Aths.: Í FM1930 talið óvandað og hrörlegt að öllu leyti.

Heimild: Guðrún Gunnarsdóttir; Fasteignamat fyrir Búðahrepp 1916; Fasteignamat fyrir Búðahrepp 1930.

NÓTAHÚS

Staðs.: Ofan við Hilmi, Hafnarg. 19. Stóð rétt ofan í fjöru fyrir innan Kompaníð.

Örlög: Rifið og timbrið notað til að byggja Brautarholt, Búðaveg 13 árið 1948.

Heimild: Guðrún Gunnarsdóttir. FGH 2005.

BEITISKÚR

Staðs.: Við Tanga.

Byggingarár: 1900.

Örlög: Rifið 2000.

Heimild: Guðrún Gunnarsdóttir.

[HOF, ELDRA?]

Staðs.: Ekki vitað, en í næsta nágrenni utan við Templarann, Búðavegi 8.

Byggingarár: 1915 og stækkað 1920

Eigandi/ábúandi: 1930: Gunnlaugur J. Guðmundsson.

Aths: Skv. FM1930 aðallega notað til verslunar, zölubúð og pakkhús en einnig íbúðarherbergi. Ekkert Hof er nefnt í manntali 1930 skv. Guðrónu Gunnarsdóttur. Tilgáta var um að hér væri um að ræða enn eitt nafnið á Kompaníð (sjá bls. 13), en bæði Hof og Kompaníð (Nýi- Kaupstaður) eru nefnd í Fasteignamati frá 1930

Heimild: Fasteignamat fyrir Búðahrepp 1930.

KOMPAÑÍÐ, VERSLUN

Staðs.: Stóð við Búðaveg, á gatnamótum Hamarsgötu og Búðavegs (sjá kort í Viðauka III).

Byggingarár: SM:1896, FM1930: 1897, endurbætt 1920 og 1929.

Önnur nöfn: Gistihús Einars Jónssonar, Sóli, Nýi-Kaupstaður.

Eigandi/ábúandi: 1916: Einar Jónsson skósmiður og Emilía Jónsdóttir kona hans. 1920: Marteinn Þorsteinsson og Björgvin Þorsteinsson. Síðar Baldur Björnsson.

Örlög: Rifið 1. sept. 1973.

Aths.: Var verslunar- og gistihús. Reist 1896 en stækkað og endurbætt 1910. Tvílyft timburhús. Var um tíma rekið undir nafninu Marteinn Þorsteinsson og co.

Heimild: Guðrún Gunnarsdóttir; Fasteignamat fyrir Búðahrepp 1916; Fasteignamat fyrir Búðahrepp 1930; Sigmar Magnússon 2000.

MÍÐHÚS

Staðs.: Búðavegur 2a (sjá kort í Viðauka III).

Byggingarár: FM1916: 1896, FM1930: 1906.

Eigandi/ábúandi: 1916: Eyjólfur Sigurðsson og Björn Jónsson. 1930: Eyjólfur Sigurðsson.

Örlög: Rifið. Brann í mars 1988.

Aths: Sigmar Magnússon nefnir ekki þetta nafn á húsi í upptalningu sinni á húsum í Búðarþorpi fram til 1897.

Heimild: Guðrún Gunnarsdóttir; Fasteignamat fyrir Búðahrepp 1916; Fasteignamat fyrir Búðahrepp 1930; Sigmar Magnússon.

SÓMASTAÐIR (ELDRI)

Staðs.: Á sama stað og núverandi Sómastaðir, Skólavegi 33 (sjá kort í Viðauka III).

Byggingarár: 1900.

Eigandi/ábúandi: 1916: Örum og Wulff. 1930: Halldór Pétursson.

Örlög: Rifið fyrir 1941, en þá eru nýju Sómastaðir byggðir.

Heimild: Guðrún Gunnarsdóttir; Fasteignamat fyrir Búðahrepp 1916; Fasteignamat fyrir Búðahrepp 1930.

HJARÐARHOLT

Staðs.: Búðavegur 2.

Byggingarár: 1922.

Önnur nöfn: Vegur.

Eigandi/ábúandi: 1930: Guðmundur S. Stefánsson.

Örlög: Rifið.

Heimild: Guðrún Gunnarsdóttir; Fasteignamat fyrir Búðahrepp 1930.

KNELLAN

Staðs.: Utan við Miðhús, Búðavegi 2a en innan við Hjarðarholt sem stóð við Búðaveg 2.

Byggingarár: GG:1910-20. FM1916: 1897. FM1930: 1890, en fullgert 1928.

Önnur nöfn: Þjóðbraut, kallað Blómsturvellir í FM1916.

Eigandi/ábúandi: 1916: Björn Guðmundsson og Guðmundur Björnsson; 1930: Björn Guðmundsson.

Örlög: Rifið.

Heimild: Guðrún Gunnarsdóttir; Fasteignamat fyrir Búðahrepp 1916; Fasteignamat fyrir Búðahrepp 1930.

[BERLÍN]

Staðs.: Á svipuðum slóðum og Templarinn, Búðavegi 8 og Sunnuhvoll, Skólavegi 31.

Byggingarár: 1926.

Eigandi/ábúandi: Sigurður Jónsson

Aths: Trésmíðavinnustofa, óvönduð. Útveggir sagðir gallaðir skv. FM1930.

Ath: Menn kannast ekki við hús með þessu nafni á þessum slóðum. Tilgáta um að hér væri annað nafn á Hamborg, en bæði Berlín og Hamborg eru nefnd í Fasteignamatinu 1930.

Heimild: Fasteignamat fyrir Búðahrepp 1930.

VEGAMÓT

Staðs.: Búðavegur 4.

Byggingarár: 1907.

Eigandi/ábúandi: 1907: Sigbjörn Stefánsson, 1930: Guðjón Ólafsson.

Örlög: Rifið.

Heimild: Guðrún Gunnarsdóttir; Fasteignamat fyrir Búðahrepp 1916; Fasteignamat fyrir Búðahrepp 1930.

MERKÚR

Staðs.: Búðavegur 6.

Byggingarár: 1936.

Örlög: Rifið 1998.

Aths.: Tilgáta um að hér sé um að ræða sama hús og nefnt er Verslunarhús Margrétar Jónsdóttur, bls. 19 (FGH), en það stemmir ekki við byggingarár skv. FM1916.

Staðsetning er þó svipuð.

Heimild: Guðrún Gunnarsdóttir. FGH 2005.

GAMLA PÓSTHÚS

Staðs.: Búðavegur 6.

Byggingarár: GG:1910-20, FM1930: 1896.

Eigandi/ábúandi: 1930: Finnbogi Jónsson.

Örlög: Rifið 1976

Aths.: Skv. FM1930 er þetta óvandað hús, „farið allmikið að fyrnast“.

Heimild: Guðrún Gunnarsdóttir; Fasteignamat fyrir Búðahrepp 1930

BALDURSHAGI (ELDRI)

Staðs.: Búðavegur 10, sama stað og núverandi Baldurshagi (sjá kort í Viðauka III).

Byggingarár: GG:1893, SM: 1895. FM1916: 1896. FM1930: 1893.

Eigandi/ábúandi: 1893: Einar Einarsson; 1895: Guðmundur Jónsson, 1916: Hinar sameinuðu íslensku verslanir. 1930: Bergkvist Stefánsson.

Örlög: Rifin 1929 þegar nýr Baldurshagi var reistur.

Heimild: Guðrún Gunnarsdóttir; Fasteignamat fyrir Búðahrepp 1930; Sigmar Magnússon 2000.

BALDURSHAGI NR. 2

Staðs.: ?

Byggingarár: 1896.

Eigandi/ábúandi: 1896: Sigurður Einarsson, var áður í Baldurshaga
Heimild: Sigmar Magnússon 2000.

HAMBORG

Staðs.: Við Búðaveg, neðan við Baldurshaga, Búðavegi 10, innan við Templarann.

Byggingarár: 1925.

Eigandi/ábúandi: 1930: Jóhann Indriðason.

Örlög: Var flutt í Brimnesgerði 1936.

Aths.: Í FM1930 sagt óvandað pakkhús.

Heimild: Guðrún Gunnarsdóttir; Fasteignamat fyrir Búðahrepp 1930.

YTRI - BÚÐIR (ELDRI)

Staðs.: Á sama stað og Ytri Búðir, Skólavegi 34 standa nú (sjá kort í Viðauka III).

Byggingarár: 1908.

Önnur nöfn: Búðir.

Eigandi/ábúandi: 1916: Erfingjar Gísla Högnasonar póstafrgreiðslumanns.

Örlög: Rifið fyrir 1924, en þá eru núverandi Ytri-Búðir byggðar.

Heimild: Guðrún Gunnarsdóttir; Fasteignamat fyrir Búðahrepp 1916; Fasteignamat fyrir Búðahrepp 1930.

EFRI-HAGI (GAMLI)

Staðs.: Aðeins ofar en núverandi Efri-Hagi, Skólavegi 37, þar sem gatan liggur nú.

Byggingarár: FM1916: 1898.

Eigandi/ábúandi: 1916: Þórður Árnason.

Örlög: Rifið fyrir 1921 en þá er búið að reisa nýja Efri-Haga skv. FM1930.

Heimild: Guðrún Gunnarsdóttir; Fasteignamat fyrir Búðahrepp 1916; Fasteignamat fyrir Búðahrepp 1930.

HOFFELL- MIÐKAUPSTAÐUR

Staðs.: Búðavegur 12 (sjá kort í Viðauka III).

Byggingarár: GG: 1897. FM1916 og FM1930: byggt 1902-1918. Samkvæmt Sigmar Magnússyni (2000) keypti Stangeland hús sem veiðifélag Arnlies hafði reist árið 1883.

Önnur nöfn: Stangelandshús, Kobbervík
Eigandi/ábúandi: 1916 og 1930:

Verslun P. Stangeland.

Örlög: Rifið 27.des 1992.

Aths.: Við íbúðarhúsið stóðu skv. FM1916 eftirfarandi útihús: *Vöruhús* byggt 1906, *fiskihús* byggt 1902, *sjóhús* byggt 1915 og *nótahús*.

Í FM1930 eru útihús sögð þessi: *Tvö sjóhús, vöruhús, nótahús, ís- og frystigeymsluhús, hlaða, fjós og fuglahús.*

Heimild: Guðrún Gunnarsdóttir; Fasteignamat fyrir Búðahrepp 1916; Fasteignamat fyrir Búðahrepp 1930.

MELBÆR

Staðs.: Við Búðaveg, innan og ofan við Pétursborg, Búðavegi 12a (sjá kort í Viðauka III).

Byggingarár: GG og FM1916: 1898, FM 1930: 1892.

Eigandi/ábúandi: 1916: Guðmundur Ásgeirsson.

Örlög: Rifið.

Heimild: Guðrún Gunnarsdóttir; Fasteignamat fyrir Búðahrepp 1916; Fasteignamat fyrir Búðahrepp 1930.

GAMLI BARNASKÓLINN

Staðs.: Þar sem nú er Leikskóli Búðahrepps, Skólavegi 39.

Byggingarár: 1906.

Eigandi/ábúandi: Búðahreppur.

Örlög: Brann 4. nóv. 1929.

Aths.: Nýr barnaskóli endurbyggður á sama stað, þar er nú leikskóli Búðahrepps.

Heimild: Guðrún Gunnarsdóttir; Fasteignamat fyrir Búðahrepp 1916.

MELBRÚN (ELDRÍ)

Staðs.: Við Búðaveg, aðeins ofar en núverandi Melbrún, Búðavegi 24 (sjá kort í Viðauka III).

Byggingarár: 1894.

Eigandi/ábúandi: 1894: Þórarinn Marteinnsson og Karólína Jónsdóttir

Örlög: Rifið

Heimild: Guðrún Gunnarsdóttir; Sigmar Magnússon 2000.

UPPSALIR

Staðs.: Stóð við Búðaveg 28, en var þar sem Kaupfélagið er í dag við Skólaveg 59.

Byggingarár: 1902.

Önnur nöfn: Skriða.

Eigandi/ábúandi: 1916: Björn Benediktsson. 1930: Sigríður Ögmundsdóttir.

Örlög: Rifið árið 1979.

Heimild: Guðrún Gunnarsdóttir; Fasteignamat fyrir Búðahrepp 1930.

VINGÓLF

Staðs.: Við Búðaveg, neðan við þar sem Kaupfélagið er í dag, Skólavegi 59 (sjá kort í Viðauka III).

Byggingarár: 1890.

Eigandi/ábúandi: Fyrstur Þórólfur Vigfússon.

Örlög: Brann síðla árs 1898.

Aths.: Var veitingahús.

Heimild: Guðrún Gunnarsdóttir; Sigmar Magnússon 2000.

(*)FRAMKAUPSTAÐUR

Staðs.: Þar sem nú er Hafnargata 32-34, þar sem Fram stendur.

Byggingarár: SM: 1889, FM1916: 1882; FM1930: 1906, endurbætt 1923. Fyrstu hús í Framkaupstað voru reist um 1883, þá sem aðstaða fyrir veiðifélag Thoresens. 1888-1889 keyptu Örum og Wulff aðstöðu hans og settu sig niður á Álfamelseyri (Sigmar Magnússon 2000).

Önnur nöfn: Útkaupstaður¹, Álfamelseyri, Álfavík, Verslun Örum og Wulff

Eigandi/ábúandi: 1890: Carl Guðmundsson kaupmaður. 1930: Verslun Júlíusar Guðmundssonar.

Örlög: Brann. Húsið sem nú stendur á þessum slóðum er reist árið 1948.

Aths.: Árið 1905 féll **snjóflóð** í Fáskrúðsfirði sem féll á hús í Búðakaupstúni. Ekki er með vissu vitað á hvaða hús það flóð féll, en hugsanlegt er talið það hafi fallið á Framkaupstað.

Í fasteignamati frá árinu **1916 eru talin upp eftirfarandi hús** í Framkaupstað (Verslunarhús Örum og Wulff): *Sölubúð* frá 1882, endurbætt 1914, *vöruhús* frá 1894, *fiskihús* frá 1892, *íbúðarhús*: ein íbúð með 10 herb. Öll húsin eru úr timbri. Á lóðinni eru stórir þerrireitir og tréþallur á stólpum, áföst við hann traust hafskipabryggja.

Í fasteignamati frá árinu 1930 var íbúðarhús og verslun í sama húsi, talið fremur vandað og útihús sögð eftirfarandi: *Verslunarhús, kjöthús, beitningahús, hlaða, fjós og hjallur.*

Nöfnin Útkaupstaður og Framkaupstaður eru svolítið á reiki. Upprunalega hét verslun Karls Guðmundssonar Útkaupstaður en árið 1895 var Framkaupstaður, verslun Karls Tuliniusar flutt utar í þorpið (frá þar sem nú er Sjólyst, Búðavegi 41a að þar sem nú er Tangi, Hafnargötu 17). Eftir það gátu verslanirnar ekki haldið upprunalegum nöfnum, enda staðsetning þeirra víxlast. Útkaupstaður var nú framar en Framkaupstaður og Framkaupstaður þ.a.l. utar en Útkaupstaður! Um tíma var þetta leyst þannig að Verslun Karls Guðmundssonar var nefnd Álfavík en

¹ Nöfnin Framkaupstaður og Útkaupstaður víxluðust um og eftir 1895.

fljótlega fékk hún nafnið Framkaupstaður til frambúðar.

Heimild: Guðrún Gunnarsdóttir; Fasteignamat fyrir Búðahrepp 1916; Fasteignamat fyrir Búðahrepp 1930; Fasteignamat fyrir Búðahrepp 2002; Sigmar Magnússon 2000; Tómas Jóhannesson 2002.

HÚS TANGAVERSLUNAR

Staðs.: Í næsta nágrenni Tanga, Hafnargötu 17.

Byggingarár: 1907

Önnur nöfn: Miðströnd.

Eigandi/ábúandi: 1907: Carl D. Tulinius og Jón Stefánsson verslunarstjóri. 1916: Hinar sameinuðu íslensku verslanir

Örlög: Tangi, Hafnargötu 17 stendur enn, en önnur hús eru horfin.

Aths: Í fasteignamati frá 1916 eru eftirfarandi hús talin upp sem verslunarhús Hinna sameinuðu íslensku verslana: *Íbúðarhús hús með sölubúð* byggt 1895, *vöruhús* byggt 1907, *sjóhús* byggt 1907, *salthús nótahús, smiðja, fjós*. Flest húsin úr timbri. Verslunarrekstur, fiskverkun, og steinlagðir fiskireitir á lóðinni, út frá lóð byggð hafskipsbryggja með trépöllum.

Heimild: Fasteignamat fyrir Búðahrepp 1916; Sigmar Magnússon 2000, Guðrún Gunnarsdóttir.

LINDARBREKKA

Staðs.: Álfabrekka 3.

Byggingarár: 1944.

Örlög: Rifið 1993.

Heimild: Guðrún Gunnarsdóttir.

ÁS

Staðs.: Við Búðaveg, ofan við Brekku, Hafnargötu 42.

Byggingarár: 1915.

Eigandi/ábúandi: 1916: Sveinn Benediktsson og Björgvin Þorsteinsson. 1930: Björgvin Þorsteinsson.

Örlög: Brann 1. apríl 1968.

Heimild: Guðrún Gunnarsdóttir. Fasteignamat fyrir Búðahrepp 1916; Fasteignamat fyrir Búðahrepp 1930.

SÓLBAKKI (ELDRI)

Staðs.: Við Búðaveg 37, ofan við Lögberg, Búðavegi 37a.

Byggingarár: GG:1930, FM1930: 1927.

Eigandi/ábúandi: 1930: Magnús Eiríksson.

Örlög: Var fluttur 17. sept 1994 og stendur nú utan við Hvamm sunnan í Fáskrúðsfirði.

Heimild: Guðrún Gunnarsdóttir; Ágúst Böðvarsson 1944-1945; Fasteignamat fyrir Búðahrepp 1930.

GILSTUNGA (ELDRI)

Staðs.: Stóð örlitlu neðar en núverandi Gilstunga, Búðavegi 44.

Byggingarár: SM: 1896, GG:1890-1901, FM1916: 1892, FM1930:1888.

Eigandi/ábúandi: 1893: Halldór Stefánsson, 1896: Stefán Stefánsson, 1916 og 1930: Þorsteinn Ögmundsson.

Örlög: Rifið, líklega fyrir 1916 því að þá er nefndur ábúandi í Gilstungu Þorsteinn Ögmundsson sem bjó í þeirri Gilstungu sem stendur í dag.

Ath.: Þorsteinn Ögmundsson bjó í þeirri Gilstungu sem stendur í dag og líklega er því byggingarár Gilstungu, Búðavegi 44 (1930) skv. Fasteignamati rangt.

Heimild: Guðrún Gunnarsdóttir; Fasteignamat fyrir Búðahrepp 1916; Fasteignamat fyrir Búðahrepp 1930; Sigmar Magnússon 2000.

GERÐI (ELDRA)

Staðs.: Á sömu lóð og Gerði sem nú stendur við Hamarsgötu 1.

Byggingarár: ?, en stóð árið 1901.

Önnur nöfn: Jónshús

Örlög: Nýtt Gerði risið árið 1942.

Heimild: Guðrún Gunnarsdóttir;

SVALBARÐ

Staðs.: Neðan við Búðaveg 46 (sjá kort í Viðauka III).

Byggingarár: GG: 1893. FM1916: 1909. FM1930: 1909.

Eigandi/ábúandi: 1893: Sveinn Árnason snikkari ásamt konu og börnum. 1916: Eiríkur Oddsson. 1930: Sigríður Brynjólfssdóttir.

Örlög: Rifið 1972.

Heimild: Guðrún Gunnarsdóttir; Fasteignamat fyrir Búðahrepp 1916, Fasteignamat fyrir Búðahrepp 1930; Sigmar Magnússon 2000.

GILSBAKKI (ELDRI)

Staðs.: Utan og ofan við Odda, Búðavegi 55.

Byggingarár: SM: 1893, GG:1901-10, FM1930 segir það fullgert 1921.

Eigandi/ábúandi: 1893: Einar Sigurðsson, sem áður bjó í Brekku ásamt konu sinni Vilhelmínu Árnadóttur. 1930: Hjörtur Pálsson.

Örlög: Rifið.

Heimild: Guðrún Gunnarsdóttir; Fasteignamat fyrir Búðahrepp 1930; Ágúst Böðvarsson 1944-45; Sigmar Magnússon 2000.

DVERGASTEINN

Staðs.: Utan við Brekku, Hafnarg. 42

Byggingarár: 1910.

Eigandi/ábúandi: 1916: Sigurður Einarsson. 1930: Ólafur Finnbogas.

Örlög: Rifið.

Heimild: Guðrún Gunnarsdóttir; Fasteignamat fyrir Búðahrepp 1916; Fasteignamat fyrir Búðahrepp 1930.

BERGÞÓRSHVOLL

Staðs.: Hamarsgötu 10.

Byggingarár: 1920.

Eigandi/ábúandi: 1930: Stefán Pálsson.

Örlög: Rifið 1998.

Heimild: Guðrún Gunnarsdóttir; Fasteignamat fyrir Búðahrepp 1930.

MELKOT

Staðs.: Ofan við þar sem Lækjarhvoll stóð, Hamarsgötu 17.

Byggingarár: 1908.

Eigandi/ábúandi: 1930: Aron Hannesson.

Örlög: Rifið.

Heimild: Guðrún Gunnarsdóttir; Fasteignamat fyrir Búðahrepp 1930.

LÆKJARHVOLL

Staðs.: Hamargata 17.

Byggingarár: 1942.

Örlög: Rifið 1997.

Heimild: Guðrún Gunnarsdóttir.

BJARNABORG

Staðs.: Lækjarhvoll, Hamarsgötu 17 var byggður á grunni Bjarnaborgar.

Byggingarár: 1919.

Eigandi/ábúandi: 1930: Bjarni B. Austmann.

Örlög: Fauk í miklu óveðri fyrir 1942.

Heimild: Guðrún Gunnarsdóttir; Fasteignamat fyrir Búðahrepp 1930.

HÁTÚN

Staðs.: Stóð á milli Bröttuhlíðar, Hamarsg. 23 og Nýborgar, Hamarsg. 25 (sjá kort í Viðauka III).

Byggingarár: SM: 1895, GG:1894-1899.

Önnur nöfn: Skjálfandi. (Háhlíð í FM1916).

Eigandi/ábúandi: 1895: Jónas Gíslason sem áður bjó í Gullbringu. 1916: Tryggvi Guðmundsson 1930: Sigurbjörn Sigurðarson.

Örlög: Rifið 1957.

Heimild: Guðrún Gunnarsdóttir; Fasteignamat fyrir Búðahrepp 1916; Fasteignamat fyrir Búðahrepp 1930; Sigmar Magnússon 2000.

MELSTAÐUR, (GAMLI)

Staðs.: Á sama stað og Melstaður (Nýi), Hlíðargötu 32 (sjá kort í Viðauka III).

Byggingarár: 1896 (1890).

Önnur nöfn: Hinsahús, Ponta.

Eigandi/ábúandi: 1916: Jón Sveinsson, 1930: Hinrik Jónsson.

Örlög: Endurbyggt á sama stað en flutt árið 1970 inn að gamla fótboltavellinum þar sem það fauk út í veður og vind.

Aths.: Sigmar (2000) nefnir ekki Melstað í sinni umfjöllun um hús í Búðarþorpi fram til 1897.

Heimild: Guðrún Gunnarsdóttir; Fasteignamat fyrir Búðahrepp 1930; Sigmar Magnússon 2000.

MIÐBÆR (GAMLI)

Staðs.: Þar sem nú stendur Miðbær (Nýi) Hlíðargötu 33.

Byggingarár: 1920.

Eigandi/ábúandi: 1930: Kristján Magnússon, Stöðvarhreppi.

Örlög: Rifið. Nýi Miðbær er reistur 1940.

Aths.: Í FM1930 talið óvandað.

Heimild: Guðrún Gunnarsdóttir; Fasteignamat fyrir Búðahrepp 1930; Fasteignamat fyrir Búðahrepp 2002.

BREKKUBORG (ELDRI)

Staðs.: Þar sem nú stendur Brekkuborg (yngri), Hlíðargötu 34.

Byggingarár: 1922.

Eigandi/ábúandi: 1930: Erlendur Jónsson.

Örlög: Rifið 1964 eða 1965.

Aths.: Í FM1930 talið óvandað.

Heimild: Guðrún Gunnarsdóttir; Fasteignamat fyrir Búðahrepp 1930.

KIRKJUBÆR

Staðs.: Þar sem gatnamót Borgarstígs og Hlíðargötu eru í dag.

Byggingarár: GG og FM1916: 1914, en FM1930: 1910

Eigandi/ábúandi: 1916: Valdimar Sigurðsson og Sveinn Þorvarðarson; 1930: Sveinn Þorvarðarson.

Örlög: Rifið.

Heimild: Guðrún Gunnarsdóttir.

TUNGUHLÍÐ (ELDRI)

Staðs.: Aðeins ofar en núverandi Tunguhlíð, Hlíðargötu 43.

Byggingarár: 1921.

Eigandi/ábúandi: Sören V. Gunnarss.

Örlög: Rifið.

Aths.: Talið óvandað í FM 1930: Tré á tvo vegu og grjóthlaðið á tvo vegu.

Heimild: Guðrún Gunnarsdóttir; Fasteignamat fyrir Búðahrepp 1930.

ÁRNAGERÐI (ELDRA)

Staðs.: Þar sem núverandi Árnagerði stendur, við Skólaveg 15.

Byggingarár: 1926

Eigandi/ábúandi: 1930: Guðmundur Jónsson.

Örlög: Rifið.

Heimild: Guðrún Gunnarsdóttir; Fasteignamat fyrir Búðahrepp 1930.

TRYGGVASKÁLI

Staðs.: Þar sem bílskúrin við Skólaveg 18, Varmahlíð stendur í dag.

Byggingarár: 1910.

Önnur nöfn: Háberg, Sunnuhlíð.

Eigandi/ábúandi: 1930: Tryggvi Guðmundsson.

Örlög: Var flutt út í Hafnarnes og hét þar Brautarholt. Rifið 1974.

Aths.: Í FM1930 talið óvandað og gallað að mörgu leyti.

Heimild: Guðrún Gunnarsdóttir; Fasteignamat fyrir Búðahrepp 1930.

LAUFÁS (GAMLA)

Staðs.: Á sömu lóð og núverandi Laufás, Skólavegi 52a (sjá kort í Viðauka III).

Byggingarár: 1890.

Önnur nöfn: Melur.

Eigandi/ábúandi: 1890: Jóhanna Jónsdóttir og Magnfríður Gissurardóttir með unga dóttur. 1893: Geirmundur Ásgeirsson.

Örlög: Var flutt og stóð um tíma þar sem Hlíðargatan er í dag, fyrir neðan Melstað, Hlíðargötu 32. Síðar rifið. Laufás sem nú stendur er reist á árunum 1921-1923, þannig að það hefur verið rifið fyrir þann tíma.

Heimild: Guðrún Gunnarsdóttir; Sigmar Magnússon 2000; Fasteignamat fyrir Búðahrepp 2002.

SKÁLHOLT (ELDRA)

Staðs.: GG: Líklega fyrir innan Pétursborg, Búðavegi 12a (sjá kort í Viðauka III).

Byggingarár: 1899.

Eigandi/ábúandi: 1916: Halldór Ólafsson.

Heimild: Guðrún Gunnarsdóttir; Fasteignamat fyrir Búðahrepp 1916; Fasteignamat fyrir Búðahrepp 1930.

ÁSBYRGI

Staðs.: Innan við Árblik, Skólavegi 64.

Byggingarár: 1925.

Eigandi/ábúandi: 1930: Þórður Jónsson.

Örlög: Rifið.

Aths.: Í FM1930 talið óvandað.

Heimild: Guðrún Gunnarsdóttir; Fasteignamat fyrir Búðahrepp 1930.

SÓLHÓLL (ELDRI)

Staðs.: Á sömu lóð og núverandi Sólhóll, Skólavegi 66a.

Byggingarár: 1912.

Önnur nöfn: Álfhóll.

Eigandi/ábúandi: 1916: Guðjón Jónsson.

Örlög: Rifið fyrir 1973 þegar nústandandi Sólhóll var reistur.

Heimild: Guðrún Gunnarsdóttir; Fasteignamat fyrir Búðahrepp 1916; Fasteignamat fyrir Búðahrepp 1930; Fasteignamat fyrir Búðahrepp 2002.

FRANSKA KAPELLAN

Staðs.: Við Grund, Hamarsgötu 8.

Byggingarár: 1897-1901.

Eigandi/ábúandi: Líknarfélag Chures de Mer Paris.

Örlög: Rifin og endurbyggð 1924 við Skólaveg 70a og heitir nú Dagsbrún.

Heimild: Guðrún Gunnarsdóttir; Fasteignamat fyrir Búðahrepp 1916.

HREIÐARSTAÐIR

Staðs.: Neðan við Lækjamót, Skólaveg 74, alveg í núverandi götu

Byggingarár: 1926

Eigandi/ábúandi: 1930: Jónas (Jóhann?) B. Austmann.

Örlög: Rifið.

Heimild: Guðrún Gunnarsdóttir; Fasteignamat fyrir Búðahrepp 1930.

REYKHOLT (GAMLA)

Staðs.: Aðeins ofar en núverandi Reykholt, Skólavegi 77.

Byggingarár: GG og FM1916:1903. FM1930: 1910 .

Önnur nöfn: (Reykhóll, líklega misritun í FM1930)

Eigandi/ábúandi: 1916: Jón B. Austmann. 1930: Sigurður Bjarnason.

Örlög: Rifið.

Aths.: Tré í þrjá vegu og grjót og torf á einn veg, ekki vandað. Nýtt Reykholt reist árið 1930

Heimild: Guðrún Gunnarsdóttir; Fasteignamat fyrir Búðahrepp 1916; Fasteignamat fyrir Búðahrepp 1930.

* GAMLI NÝIBÆR

Staðs.: Á milli Háabæjar, Bæjarstíg 1 og Tjarnabæjar, Skólavegi 80a.

Byggingarár: 1896.

Eigandi/ábúandi: 1916: Hallur Pálsson

Örlög: Rifið.

Aths. : Samkvæmt Tómasi Jóhannessyni (2002) skemmdist hús kennt við Hall Pálsson í allstóru krapflóði sem féll niður í bæinn árið 1919. Flóðið átti upptök sín í Nýjabæjarlæk. Neðri hæð hússins fylltist af snjó. Flóðið tók geymslu-skúr ofan íbúðarhúss og skemmdi það sem þar var geymt. Einnig tók flóðið fjárhúskofa neðan hússins og braut einn eða fleiri símastaura. Tómas (2002) segir í skýrslu sinni að flóðið hafi fallið á húsið Gamla Nýjabæ sem standi við Skólaveg 80a. Það er ekki alls kostar rétt. Það hús sem nú

stendur við Skólaveg 80a og hefur staðið þar frá 1969 heitir Tjarnarbær. Gamli Nýibær stóð hins vegar rétt hjá, eða á milli Bæjarstígs 1 og Skólavegs 80a.

Heimild: Guðrún Gunnarsdóttir; Fasteignamat fyrir Búðahrepp 1916; Tómas Jóhannesson 2002; Fasteignamat fyrir Búðahrepp 2002.

BJARG

Staðs.: Innan og neðan við Skólaveg 84a (sjá kort í Viðauka III).

Byggingarár: 1895.

Önnur nöfn: Garður.

Eigandi/ábúandi: 1895: Magnús Stefánsson og Björg Jónasdóttir, 1916: Jón Sigurðsson, 1930: Runólfur Guðmundsson.

Örlög: Rifið – a.m.k. rifið fyrir 1968.

Aths.: Þegar verið var að reisa Staðbrekku, Skólavegi 84a árið 1968 var komið niður á grunn gamla Bjargs.

Heimild: Guðrún Gunnarsdóttir; Sigmar Magnússon 2000; Fasteignamat fyrir Búðahrepp 1916, Fasteignamat fyrir Búðahrepp 1930. FGH 2005.

JADAR (ELDRI)

Staðs.: Aðeins neðar en núverandi Jadar, Skólavegi 87 (sjá kort í Viðauka III).

Byggingarár: GG:1890-1901. FM1916: 1915, FM1930: 1916.

Eigandi/ábúandi: 1896: Einar Sigurðsson, áður á Gilsbakka, 1916: Guðmundur Jónsson.

Örlög: Rifið.

Heimild: Guðrún Gunnarsdóttir; Fasteignamat fyrir Búðahrepp 1916; Fasteignamat fyrir Búðahrepp 1930.

STEINHOLT (ELDRA)

Staðs.: Á sama stað og núverandi Steinholt, Skólavegi 96a (sjá kort í Viðauka III).

Byggingarár: SM: 1881, GG:1890, FM1916:1900, FM1930; 1890.

Önnur nöfn: Búðahjáleiga.

Eigandi/ábúandi: 1881 bjó þar Jón Sturluson ásamt konu og 3 börnum. 1916 og 1930 var eigandinn Gísli Eiríksson.

Örlög: Rifið fyrir 1942 en þá er núverandi Steinholt byggt.

Heimild: Guðrún Gunnarsdóttir; Fasteignamat fyrir Búðahrepp 1916; Fasteignamat fyrir Búðahrepp 1930;

Fasteignamat fyrir Búðahrepp 2002.
Sigmar Magnússon 2000.

BREKKA (ELDRI)

Staðs.: Á svipuðum slóðum og núverandi Brekka, Hafnargötu 42 en ofar og utar (sjá kort í Viðauka III).

Byggingarár: SM og GG:1890, FM1916: 1910.

Eigandi/ábúandi: 1890: Einar Sigurðsson frá Merki ásamt konu sinni Vilhelmínu Árnadóttur og 2 dætrum. 1893: Guðmundur Michaelson og Snjólaug Jónsdóttir, 1910: Örum og Wulff.

Örlög: Ný Brekka var reist 1924.

Heimild: Sigmar Magnússon 2000. Fasteignamat fyrir Búðahrepp 1916; Fasteignamat fyrir Búðahrepp 1930; Guðrún Gunnarsdóttir; Fasteignamat fyrir Búðahrepp 2002.

GULLBRINGA

Staðs.: Stóð við innhornið á Hruna, Búðavegi 49 (sjá kort í Viðauka III).

Byggingarár: FM1930: 1888, FM1916-1899, SM:Nafnið komið fram 1890.

Önnur nöfn: Hringur, Snússa.

Eigandi/ábúandi: 1881-1890: Einar Sveinsson, járnsmiður. 1916: Sigurður Þ. Þórarinnsson

Örlög: Rifið 1974.

Aths.: Gullbringa er reist úr Mómelshúsi sem áður stóð á svokölluðum Mómel fyrir innan Grundará (í dag merkt sem Skjólgsá Innri).

Heimild: Guðrún Gunnarsdóttir; Sigmar Magnússon 2000; Fasteignamat fyrir Búðahrepp 1916; Fasteignamat fyrir Búðahrepp 1930. FGH 2005.

HLÍÐ (ELDRI)

Staðs.: Búðavegur 26.

Byggingarár: 1908.

Eigandi/ábúandi: 1916 og 1930: Marteinn Þorsteinsson.

Örlög: Rifið árið 1979.

Heimild: Guðrún Gunnarsdóttir; Fasteignamat fyrir Búðahrepp 1916; Fasteignamat fyrir Búðahrepp 1930

SJÓHÚS JÓNS FINNBOGASONAR

Staðs.: Utan við húsaþyrpingu Stangelands, innan við Búðaveg 12a.

Byggingarár: Ekki getið.

Eigandi/ábúandi: Jón Finnbogason

Heimild: Fasteignamat fyrir Búðahrepp 1916.

VERSLUNARHÚS MARGRÉTAR

JÓNDÓTTUR

Staðs.: Í fasteignamati er það talið upp á eftir Efri-Haga, Skólavegi 37 og undan Sómastöðum, Skólavegi 33.

Byggingarár: Ekki getið.

Eigandi/ábúandi: 1916: Margrét Jónsdóttir.

Aths.: Engin kannaðist við þetta hús á fundi FGH 2005, en tilgáta er um að hér sé um að ræða Merkúr – sjá bls. 12. Skv. Sigmari Magnússyni (2000) var Margrét dóttir Jóns Stefánssonar og Steinunnar Jónsdóttur sem árið 1893 bjuggu í Gullbringu (sjá bls. 20). Bróðir Margrétar var Jón á Bergi.

Heimild: Fasteignamat fyrir Búðahrepp 1916; Sigmar Magnússon 2000; FGH 2005.

YTRI-HAGI

Staðs.: Í fasteignamati frá 1916 er það nefnt á eftir Litla-Haga, Skólavegi 37 og á undan Miðhúsum, sem stóð við Búðaveg 2a.

Byggingarár: 1902

Eigandi/ábúandi: 1916: Sigurgeir Jónsson

Aths.: Ekki getið í FM1930, reyndar enginn Hagi nefndur í FM1930.

Heimild: Fasteignamat fyrir Búðahrepp 1916; Fasteignamat fyrir Búðahrepp 1930.

ÚTHÝSI, FJÁRHÚS OG HLAÐA GEORGS

GEOGSSONAR LÆKNIS

Staðs.: ? Árið 1916 lítur út fyrir að útihúsin hafi verið fyrir ofan Læknishúsið, Hafnarg. 12, en 1930 á Georg læknir útihús við Kirkjuból.

Byggingarár: Ekki getið.

Heimild: Fasteignamat fyrir Búðahrepp 1916; Fasteignamat fyrir Fáskrúðsfjarðahrepp 1930.

SIGURÐARSTAÐIR

Staðs.: 1916: á milli Einarstaða, Hamarsgötu 17 og Watneshúss sem stóð neðan við Læknishús, Hafnargötu 12.

Byggingarár: 1906.

Eigandi/ábúandi: 1916: Sigurður Þorsteinsson.

Aths.: Ekki getið í FM1930.

Heimild: Fasteignamat fyrir Búðahrepp 1916; Fasteignamat fyrir Búðahrepp 1930.

KÁRASTAÐIR (ELDRI)

Staðs.: Rétt innan og neðan við Brekku, Hafnargötu 42.

Byggingarár: 1920.

Eigandi/ábúandi: Sveinn Benediktsson, Helgi Þórðarson og Jón Oddsson. -

Aths: Tréhús til fisksöltunar niðri, uppi geymsla fyrir þurrfisk og veiðarfæri. Talið vandað fyrir slíka starfsemi.

Heimild: Fasteignamat fyrir Búðahrepp 1930.

SÓLHEIMAR, (ELDRI)?

Staðs.: Á mjög svipuðum slóðum og núverandi Sólheimar, Hlíðargötu 41.

Byggingarár: 1925.

Eigandi/ábúandi: 1916: Búða- og Fáskrúðsfjarðahreppur.

Örlög: Núverandi Sólheimar byggðir um 1960.

Heimild: Fasteignamat fyrir Búðahrepp 1930; Fasteignamat fyrir Búðahrepp 2002.

TÓMASARHÚS

Staðs.: ?

Byggingarár: 1896.

Eigandi/ábúandi: 1896: Tómas Magnússon nótabassi og kona hans, dóttir Eiríks frá Vattanesi, systir konu Bjarna kennara (sjá Bjarnahús).

Aths: Er getið í manntali frá 1901 og 1890 skv. Guðrúnu Gunnarsdóttur 2005, en óljóst er hvaða hús þetta er.

Heimild: Sigmar Magnússon 2000. Guðrún Gunnarsdóttir, munnlegar heimildir 2005.

EYRARKRÓKUR

Staðs.: ?

Byggingarár: 1895

Önnur nöfn: Vík

Eigandi/ábúandi: 1895: Guðmundur Jónsson.

Heimild: Sigmar Magnússon 2000.

BJARNAHÚS

Staðs.: ?

Byggingarár: 1896.

Eigandi/ábúandi: 1896: Bjarni Sigurðsson kennari og kona hans, dóttir Eiríks frá Vattanesi.

Heimild: Sigmar Magnússon 2000.

INNRI - BÚÐIR

Staðs.: Á sama stað og núverandi Búðir, Skólavegi 105. Árið 1930 er þetta innsta húsið í bænum að frátöldu rafstöðvarhúsinu og Kirkjubóli (sjá kort í Viðauka III).

Byggingarár: 1890.

Önnur nöfn: Búðir.

Eigandi/ábúandi: 1930: Jón Ólafsson.

Heimild: Guðrún Gunnarsdóttir; Fasteignamat fyrir Búðahrepp 1930; Guðný Zoëga 2002.

HERMANNSKOFI

Staðs.: Við Hermannskofalæk, í beinni línu inn af raðhúsunum í Garðaholti (sjá kort í Viðauka III).

Byggingarár: Fyrir 1881.

Eigandi/ábúandi: 1881: Jón Hermannsson. 1889: Jóhanna Jónsdóttir. 1897: Páll Hallson og Valgerður.

Örlög: Ekki vitað en búið var í Hermannskofa til 1897.

Heimild: Guðrún Gunnarsdóttir; Sigmar Magnússon 2000.

BAKKI

Staðs.: N: 64°56'11" V: 14°02'07"

Utan við þar sem nú er Bíla- og Búvélaverkstæðið við Ljósaland. Bakki stóð utar en Grund en töluvert innan en Hermannskofi. Bakki mun upprunalega hafa staðið rétt utan árbakka Ljósalsárár, til móts við Einarstaði, gegnt núverandi verkstæðishúsi. Húsið mun svo hafa verið flutt austur fyrir Bakkalæk þar sem nú er tjaldstæði.

Byggingarár: Ekki getið.

Önnur nöfn: Bakkakofi.

Eigandi/ábúandi: Páll Sveinsson

Aths.: Lítið torfhús, þiljað að innan með tyrfðu þaki.

Heimild: Fasteignamat fyrir Búðahrepp 1916; Guðný Zoëga 2002.

GATA

Staðs.: N: 64°56'14" V: 14°02'23"

Nokkuð utar en Einarstaðir (innri). Með innstu húsum í þorpinu árið 1893 utan og neðan við Bíla- og Búvélaverkstæðið við Ljósaland.

Byggingarár: 1893.

Eigandi/ábúandi:

Heimild: Sigmar Magnússon 2000, Guðný Zoëga 2002.

GRUND (INNRI)

Staðs.: N: 64°56'11" V: 14°02'16"

Után við Ljósaland, aðeins utar en Gata (sjá hér að framan).

Heimild: Guðný Zoëga 2002.

MÓMELSHÚS

Staðs.: N: 64°56'25" V: 14°02'42". Stóð á svokölluðum Mómel fyrir innan Grundará (í dag merkt sem Skjólgsá Innri).

Byggingarár: Ekki getið.

Eigandi/ábúandi:

Örlög: Var flutt í heilu lagi á hjarni út í Búðarorp, þar sem nú stendur Hruni, Búðavegi 49. Hét þar Gullbringa (sjá bls. 20)

Heimild: Guðný Zoëga 2002; Haukur Jónsson, munnlegar heimildir 2005.

að Ljósalandi um 40-50 m frá verkstæðishúsinu.

Byggingarár: 1891.

Eigandi/ábúandi: 1891: Systkinin Guðný og Erlendur Guðmundsbörn ásamt mökum, Þorkeli Þorkelssyni og Guðbjörgu Bjarnadóttur

Örlög: Krapa-og aurhlaup í Einarstaðaá tók af rústir eyðibýlisins Einarstaða árið 1949 eða 1950.

Heimild: Sigmar Magnússon 2000; Tómas Jóhannesson 2002; Guðný Zoëga 2002.

*** EINARSSTAÐIR (INNRI)**

Staðs.: N: 64°56'17" V: 14°02'23"

Nálægt Ljósalandi. Skammt ofan við verkstæðið, nærri núverandi heimreið

6 ÞAKKIR

Ég vil gjarnan þakka nokkrum einstaklingum sem aðstoðuðu mig við verkið.

- ?? **Elis B. Eiríksson** byggingarfulltrúi Fáskrúðsfjarðar lagði til öll kortagögn, loftmyndir, upplýsingar um húsnúmer. Auk þess las hann lauslega yfir skýrsludrög og gerði athugasemdir.
- ?? **Guðný Zoëga** fornleifafræðingur veitt góðfúslegt leyfis sitt fyrir birtingu myndkorts sem hún hefur útbúið af staðsetningu húsa á Búðum fyrir aldamótin 1900 (Sjá Viðauka III) .
- ?? **Guðrún Gunnarsdóttir** var svo vinsamleg að senda mér rit sem hún hefur tekið saman um húsanöfn á Fáskrúðfirði. Ritið reyndist hin mesta hjálparhella, án þess hefði verkið verið mun torsóttara.
- ?? **Finnbogi Jónsson og Haukur Jónsson** sem, ásamt **Guðrúnu Gunnarsdóttur**, gáfu sér tíma til að renna yfir drög að skýrslu um byggingarár húsa á Fáskrúðsfirði og hitta mig til að ræða athugasemdir á Fáskrúðsfirði þann 28. febrúar 2005.

7 HÚSANAFNASKRÁ – HORFIN HÚS

AUÐSBERG ELDRA - 12	K.F.F.B. SÍLARSÖLTUNARSKÝLI -11
ÁRNAGERÐI (ELDRA) - 18	KÁRASTAÐIR (ELDRI) - 21
ÁS - 16	KIRKJUBÆR - 18
ÁSBYRGI - 18	KNELLAN-13
BAKKI - 21	HOFFELL - MIÐKAUPSTAÐUR - 14
BALDURSHAGI (ELDRI) - 14	KOMPANÍÐ, VERSLUN - 13
BALDURSHAGI NR. 2 - 14	LÆKJARHVOLL - 17
BEITISKÚR- 12	LANGAVITLEYSA -11
BERGÞÓRSHVOLL - 17	LAUFÁS (GAMLA) - 18
BERLÍN - 13	LINDARBREKKA - 16
BJARG - 19	MELBÆR - 15
BJARNABORG - 17	MELBRÚN (ELDRI) - 15
BJARNAHÚS - 21	MELKOT - 17
BP BENSÍNAFGREIÐSLA - 11	MELSTAÐUR, (GAMLI) - 17
BREKKA (ELDRI) - 20	MERKÚR - 14
BREKKUBORG (ELDRI) - 18	MIÐBÆR (GAMLI) - 17
DVERGASTEINN - 17	MIÐHÚS -13
EFRI-HAGI (GAMLI) - 14	MIÐSTRÖND- 11
*EINARSSTAÐIR (INNRI) - 23	MÓMELSHÚS - 23
EINARSSTAÐIR (YTRI)-12	NÓTAHÚS - 12
ESSO BENSÍNAFGREIÐSLA-12	REYKHOLT (GAMLA) - 19
EYRARKRÓKUR - 21	SIGURÐARSTAÐIR - 20
FAGRAHLÍÐ- 11	SJÓHÚS JÓNS FINNBOGASONAR - 20
FISKEYRI (ELDRI) -11	SKÁLHOLT (ELDRA) - 18
FISKEYRI- 11	SLÖKKVIVÉLAHÚS - 11
(*)FRAMKAUPSTAÐUR - 15	SÓLBAKKI (ELDRI) - 16
FRANSKA KAPELLAN - 19	SÓLHEIMAR, (ELDRI)? - 21
FRANSKI SPÍTALINN -11	SÓLHÓLL (ELDRI) - 18
FRYSTIHÚS ÍS- OG FRYSTI-FÉLAGS	SÓMASTAÐIR (ELDRI)- 13
FÁSKRÚÐSFJARÐAR -11	STANGELANDS-BRÆÐSLA - 10
GAMLA PÓSTHÚS - 14	STEFÁNSHÚS - 13
GAMLI BARNASKÓLINN - 15	STEINHOLT (ELDRA) - 19
*GAMLI NÝIBÆR - 19	SVALBARÐ - 16
GATA - 21	TÓMASARHÚS - 21
GERÐI (ELDRA) - 17	TRYGGVASKÁLI - 18
GILSBAKKI (ELDRI) - 16	TUNGUHLÍÐ (ELDRI) - 18
GILSTUNGA (ELDRI) - 16	UPPSALIR - 15
GRUND (INNRI) - 22	ÚTHÝSI, FJÁRHÚS OG HLAÐA GEORGS
GULLBRINGA - 20	GEOGSSONAR LÆKNIS - 20
HAMBORG - 14	VEGAMÓT -13
HÁTÚN - 17	VERSLUNARHÚS MARGRÉTAR JÓND. - 20
HERMANNSKOFI - 21	VINGÓLF - 15
HJARÐARHOLT-13	WATHNESHÚS-12
HLÍÐ (ELDRI) - 20	YTRI - BÚÐIR (ELDRI) - 14
HLÍÐARENDI (GAMLI) -12	YTRI-HAGI - 20
[HOF, ELDRA?] - -12	
HREIÐARSTAÐIR - 19	
HÚS TANGAVERSLUNAR - 17	
INNRI - BÚÐIR - 21	
JAÐAR (ELDRI) - 19	

8 HEIMILDASKRÁ

- Ágúst Böðvarsson 1944-1945: *Búðir í Fáskrúðsfirði*. Mælingu og uppdrátt gerði Ágúst Böðvarsson 1944-45. Uppdráttur merktur Skipulagi bæja. Uppdrátturinn er á níu blöðum. Uppdráttur fengin hjá Skipulagsstofnun í apríl 2003
- Búðahreppur 2003: Heimasíða Fáskrúðsfjarðar. www.faskrudsfjordur.is/fronsk_arfleid_fransmenn.php
Skoðað í apríl 2003
- Elis B. Eiríksson, byggingafulltrúi Fáskrúðsfjarðar: Hæðarlínugrunnur, húsagrunnur, vatnsgrunnur o.fl. Tölvutæk gögn.
- Elis B. Eiríksson, byggingafulltrúi Fáskrúðsfjarðar: Upplýsingar um staðsetningu húsa. Rafbréf til Kristínar Ágústsdóttur, dags. 26. janúar 2004.
- Fasteignamat fyrir Fáskrúðsfjarðarhrepp 1849.
- Fasteignamat fyrir Búðahrepp 1916
- Fasteignamat fyrir Búðahrepp 1930
- Fasteignamat fyrir Búðahrepp 2002
- Fasteignamat fyrir Fáskrúðsfjarðarhrepp 1916
- Fasteignamat fyrir Fáskrúðsfjarðarhrepp 1930
- Guðný Zoëga 2002: Fornleifaskráning í Búðahreppi. Þjóðminjasafn Íslands. 49 bls.+kort
- Hagstofa Íslands, útgefið: Tölur um mannfjöldapróun á Fáskrúðsfirði frá árinu 1703 til ársins 2003. Tölvutæk gögn fengin hjá Hagstofunni í febrúar 2000 og desember 2003.
- Halldór G. Pétursson og Höskuldur Búi Jónsson 2004: *Skriðuhætta og ummerki ofanflóða á Fáskrúðsfirði*. Unnið fyrir Ofanflóðasjóð. Náttúrufræðistofnun Íslands **NI-04011**. 16 bls. + kort.
- Harpa Grímsdóttir 1998: Byggingarár húsa í Neskaupstað. Reykjavík, Veðurstofa Íslands. 35 bls.+kort.
- Hjörleifur Guttormsson 2002: *Austfirðir. Frá Álftafirði til Fáskrúðsfjarðar*. Ferðafélag Íslands, árbók 2002. Reykjavík. 345 bls.
- Kristín Ágústsdóttir 2004: Byggingarár húsa á Fáskrúðsfirði – Drög. Neskaupstað, Náttúrustofa Austurlands **NA-040055**. 29 bls. + kort.
- Kristín Ágústsdóttir 2001: Byggingarár húsa á Eskifirði. Neskaupstað, Náttúrustofa Austurlands **NA-37**. 29 bls.+kort
- Páll Líndal, 1982: *Bæirnir byggjast. Yfirlit um þróun skipulagsmála á Íslandi til ársins 1938*. Skipulagsstjóri ríkisins og Sögufélag Reykjavík, 432 bls.
- Sigmar Magnússon 1976: Fáskrúðsfjörður. **Í**: Ármann Halldórsson (riststj.) *Sveitir og jarðir í Múlapingi*. (Búkolla) **III. Bindí**. Búnaðarsamband Austurlands, Egilsstöðum. 484 bls.
- Sigmar Magnússon, 1995: Fáskrúðsfjarðarhreppur. **Í**: Ármann Halldórsson, Sigmar Magnússon og Þorsteinn Bergsson (ritnefnd). *Sveitir og jarðir í Múlapingi. Sveitahreppar í Múlasýslum frá Langanesi til Lónsheiðar*. Búkolla **V. Bindí**. Búnaðarsamband Austurlands, Egilsstöðum. 704 bls.
- Sigmar Magnússon 2000: Þéttbýli verður til. Um myndun Búðarþorps. *Múlaping* nr. **27**:69-76. (Greinin er að stofni til fyrirlestur sem Sigmar hélt á Fáskrúðsfirði árið 1989. Handritið er meðal ganga sem hann ánafnaði Hérðasskjalasafni Austurlands eftir sinn dag.)
- Skipulagsstofnun: *Búðir*. Uppdráttur, ódagsettur. Uppdráttur fengin hjá Skipulagsstofnun í apríl 2003
- Smári Geirsson, 1989: *Frá eldsmíði til eleksírs. Iðnsaga Austurlands, fyrri hluti*. Safn til Iðnsögu Íslendinga IV. bindi A. Ritstjóri Jón Böðvarsson. Iðnsaga Íslendinga og Hið íslenska bókmenntafélag. Reykjavík, 406 bls.
- Smári Geirsson, 1995: *Frá skipasmíði til skógerðar. Iðnsaga Austurlands, síðari hluti*. Safn til Iðnsögu Íslendinga IV. bindi B. Ritstjóri Jón Böðvarsson. Iðnsaga Íslendinga og Hið íslenska bókmenntafélag. Reykjavík, 388 bls.
- Stavanger Elektriske Verksted o/s 1923: Uppdráttur af Fáskrúðsfirði í tengslum við lagningu raflínu um Búðarþorp. Stavanger 27. júní 1923. Uppdráttur fengin hjá Skipulagsstofnun í apríl 2003
- Tómas Jóhannesson 2002: *Ofanflóð í Fáskrúðsfirði. Frumkönnun á aðstæðum og umsögn vegna undirbúningsvinnu fyrir aðalskipulag Búðahrepps 2000-2020*. Veðurstofa Íslands, minnisblað, 12 bls.

KORT

VIÐAUKI I – HNITASKRÁ - HÚS Á BÚÐUM Í DESEMBER 2003

Hnit eru reiknuð í ISN93 hnitum út frá húsapækju frá Elis B. Eiríkssyni. Staðsetning hnita er í miðju húsi.

<i>Heimilisfang</i>	<i>Nafn/hlutverk</i>	<i>Byggingarár</i>	<i>X hnit</i>	<i>Y hnit</i>
Álfabrekka				
Álfabrekka 1	Álfaborg	1976	735,633.78	501,659.76
Álfabrekka 2		1973	735,670.89	501,643.44
Álfabrekka 2 - skúr		1978	735,679.01	501,648.43
Álfabrekka 3		2003	735,645.68	501,681.58
Álfabrekka 4		1973	735,681.82	501,664.62
Álfabrekka 4 - skúr		1973	735,690.01	501,669.46
Álfabrekka 5	Klettaborg	1973	735,656.19	501,705.26
Álfabrekka 6	Höfðaborg	1974	735,697.93	501,696.51
Álfabrekka 6 - skúr		1989	735,706.15	501,701.48
Álfabrekka 7		1974	735,666.76	501,726.70
Álfabrekka 8		1980	735,709.20	501,718.28
Bæjarstígur 1	Hábær	1968	735,510.14	501,656.95
Borgarstígur				
Borgarstígur 1	Borgartún	1974	735,731.28	501,545.63
Borgarstígur 2	Silfurtún	1958/1978	735,776.85	501,524.19
Búðavegur				
Búðavegur 8	Templarinn, Guðjónshús	Fyrir 1900	735,998.52	501,304.34
Búðavegur 10a	Baldurshagi	1929	735,987.67	501,336.05
Búðavegur 12a	Pétursborg	1899/1960	735,953.13	501,349.78
Búðavegur 12b	Árbær	1909	735,967.33	501,344.68
Búðavegur 13	Brautarholt, Viðarsbúð, Verlsun Viðars Sig.	1948/1982	735,913.21	501,336.40
Búðavegur 18	Hraun	1904	735,854.37	501,393.00
Búðavegur 24	Melbrún	1920	735,750.76	501,448.99
Búðavegur 28	Ásbrú	1928	735,620.18	501,509.98
Búðavegur 28 - skúr		1973	735,616.54	501,522.70
Búðavegur 30	Ásgarður	1925	735,599.02	501,515.80
Búðavegur 30a	Þórshamar	1918	735,599.25	501,537.40
Búðavegur 30a - skúr		1940	735,598.73	501,548.40
Búðavegur 34	Garður	1964	735,530.15	501,556.62
Búðavegur 34 - skúr		1966	735,539.52	501,551.16
Búðavegur 35	Þór	1968	735,511.26	501,529.75
Búðavegur 36	Garðsá	1968	735,489.00	501,575.87
Búðavegur 37-39 -skúrar		1981	735,461.43	501,521.52
Búðavegur 37a	Lögberg	1914	735,472.89	501,531.95
Búðavegur 38	Berg	1920	735,461.77	501,579.21

Heimilisfang	Nafn/hlutverk	Byggingarár	X hnit	Y hnit
Búðavegur 39	Sætún	1920	735,456.02	501,560.93
Búðavegur 39a	Rúst, Ytri Sjólyst	1921	735,453.41	501,537.44
Búðavegur 40		1984	735,441.97	501,593.71
Búðavegur 41a	Sjólyst, Skriða, Rúst, Gerði	1884	735,410.81	501,552.33
Búðavegur 41a -skúr		1945	735,400.49	501,551.28
Búðavegur 44	Gilstunga	1892/1930	735,383.72	501,607.58
Búðavegur 45a	Hvoll	1918	735,361.35	501,571.34
Búðavegur 46	Þingholt	1922	735,352.73	501,620.12
Búðavegur 47a	Strýta, Svalbarðseyri	1920	735,335.28	501,583.78
Búðavegur 48	Mánagarður	1960	735,327.17	501,642.09
Búðavegur 49	Hruni, Trésmíðaverkstæðið Oddi, Sleipnir, Oddaverkstæði	1938/1976	735,309.09	501,612.37
Búðavegur 49b		1970/1988	735,274.73	501,588.91
Búðavegur 50	Birkihlíð	1952	735,307.36	501,648.83
Búðavegur 52	Bær	1914	735,267.55	501,657.44
Búðavegur 54	Grænahlíð	1940/1981	735,222.05	501,675.31
Búðavegur 55	Oddi	1920	735,243.69	501,628.93
Búðavegur 55 - skúr		1930	735,232.37	501,613.74
Búðavegur 59	Oddeyri	1929	735,154.34	501,649.37
Búðavegur 60		1990	734,871.03	501,734.77
Garðaholt				
Garðaholt 1-3		1984/1989	734,968.30	501,881.42
Garðaholt 4		1995	734,946.86	501,929.12
Garðaholt 4 - skúr		1984	734,954.51	501,952.17
Garðaholt 5-7		1987	734,914.93	501,905.36
Garðaholt 6		1987	734,924.90	501,938.82
Garðaholt 8		1991	734,895.95	501,953.74
Grímseyri				
Grímseyri 1	Íþróttahús	1995	734,867.30	501,770.54
Grímseyri 2		1992	734,832.21	501,801.59
Grímseyri 4	Rarik	1981	734,796.20	501,842.78
Grímseyri 6	Áhaldahús	1980	734,765.64	501,863.96
Grímseyri 8		1981	734,737.06	501,901.94
Grímseyri 9		1989	734,687.25	501,831.48
Grímseyri 10		1981	734,706.25	501,915.87
Grímseyri 11		1988	734,658.12	501,854.66
Hafnargata				
Hafnargata 1	Loðnuvinnslan	1995-2001	736,753.91	500,882.40
Hafnargata 1	Loðnuvinnslan	1995-2004	736,726.89	500,935.70
Hafnargata 1b	Vélaverkstæði LVF	1985	736,526.16	501,007.51

Heimilisfang	Nafn/hlutverk	Byggingarár	X hnit	Y hnit
Hafnargata 2	Heiði	1928	736,610.87	501,040.14
Hafnargata 3a		1981	736,465.60	500,990.29
Hafnargata 3 -tankar		1952-1995	736,486.89	500,987.31
Hafnargata 3 -tankar		1952-1995	736,500.68	500,982.60
Hafnargata 3-5		1950-2000	736,395.36	501,035.95
Hafnargata 5a	Frystihús LVF	1983	736,352.60	501,074.98
Hafnargata 7	Gamla sláturhús	1964	736,249.15	501,088.15
Hafnargata 7	Watnessjóhús	1883	736,259.69	501,105.94
Hafnargata 8	Félagsgarður	1916	736,272.21	501,127.51
Hafnargata 8a	Reynistaður	1926/1962	736,282.92	501,143.34
Hafnargata 12	Læknishús, Ráðhús Austurbyggðar	1907	736,229.89	501,150.72
Hafnargata 13	Valhöll	1915	736,166.71	501,162.59
Hafnargata 15	Guðmundarhús, Kaupvangur, Krókur	1893	736,142.68	501,181.31
Hafnargata 17	Tangi	1885	736,094.60	501,196.15
Hafnargata 17		1945	736,052.15	501,204.74
Hafnargata 17		1900	736,031.08	501,227.48
Hafnargata 17		1966	736,049.98	501,165.89
Hafnargata 17 - skúr		1940	736,126.10	501,176.09
Hafnargata 17 -skúr		1940	736,102.58	501,177.80
Hafnargata 19 - skúr		1970	736,012.68	501,235.15
Hafnargata 19 - skúr		1970	736,014.53	501,253.61
Hafnargata 19 - tankur	Olíugeymir - Skeljungur	1969	736,016.44	501,244.11
Hafnargata 21	Manonhús	1918	735,995.24	501,240.24
Hafnargata 21		1950	735,995.79	501,257.09
Hafnargata 21	Hilmir	1965-1967	735,955.67	501,261.78
Hafnargata 21 - skúr		1968	735,982.36	501,219.21
Hafnargata 23		1968-1977	735,915.14	501,296.14
Hafnargata 25		1976	735,860.92	501,322.62
Hafnargata 27a		1978	735,831.64	501,339.86
Hafnargata 29		1980-1997	735,804.20	501,334.84
Hafnargata 30		1961	735,827.34	501,367.53
Hafnargata 31		1945	735,785.04	501,356.70
Hafnargata 32-36	Fram, Pólarsíld, Gamla rafstöðvarhús	1945/1996	735,770.54	501,400.84
Hafnargata 33-35		1977-1996	735,731.49	501,372.91
Hafnargata 36a	Spennistöð Rarik	1994	735,724.89	501,427.38
Hafnargata 38	Dvergasteinn, Byggt og flutt	2001	735,708.61	501,433.36
Hafnargata 41	Garðastaðir, Kárastaðir, Garðarshús	1929/1983	735,557.49	501,481.58

Heimilisfang	Nafn/hlutverk	Byggingarár	X hnit	Y hnit
Hafnargata 42	Brekka	1924	735,646.47	501,454.52
Hafnargata 43	Skútuklöpp	1981	735,529.19	501,493.30
Hamarsgata				
Hamarsgata 1	Gerði	1942	736,078.48	501,262.39
Hamarsgata 3	Hamrahlíð	1966/1985	736,083.38	501,281.23
Hamarsgata 5	Sunnuhvoll 2	1966	736,103.91	501,274.22
Hamarsgata 6	Tröð	1965	736,112.95	501,241.69
Hamarsgata 7	Varmaland	1958	736,122.48	501,264.23
Hamarsgata 8	Grund	1897	736,131.93	501,223.58
Hamarsgata 9	Bjarmaland	1951	736,141.52	501,254.45
Hamarsgata 12	Sólvellir	1955	736,184.98	501,208.76
Hamarsgata 13	Draumaland		736,194.74	501,229.00
Hamarsgata 13 - skúr		1958	736,183.16	501,231.86
Hamarsgata 14	Setberg	1959	736,203.78	501,199.05
Hamarsgata 15	Auðsberg	1945	736,222.50	501,221.35
Hamarsgata 18	Fagurhóll	1958	736,258.16	501,170.81
Hamarsgata 18 - skúr		1967	736,268.25	501,159.17
Hamarsgata 23	Brattahlíð	1952	736,308.51	501,166.16
Hamarsgata 24	Sandbrekka	1926/1958	736,314.52	501,137.62
Hamarsgata 25	Nýborg	1926	736,332.22	501,149.13
Hlíðargata				
Hlíðargata 2	Hlíðarendi	1958/1981	736,237.26	501,353.14
Hlíðargata 4	Birkilundur	1977	736,205.91	501,365.13
Hlíðargata 6		1975	736,180.09	501,378.27
Hlíðargata 8	Heiðarbýli	1977	736,157.80	501,390.53
Hlíðargata 12	Hamraborg	1968	736,104.56	501,419.10
Hlíðargata 14		1968/1979	736,078.90	501,433.60
Hlíðargata 15	Lindarbrekka	1981	735,997.32	501,438.88
Hlíðargata 16	Kvisthagi	1973	736,022.11	501,459.27
Hlíðargata 16 - skúr		1981	736,015.24	501,470.12
Hlíðargata 18	Engihlíð	1975	735,999.55	501,470.49
Hlíðargata 25		1978	735,911.64	501,482.59
Hlíðargata 55		1974	735,460.06	501,707.15
Hlíðargata 20	Stuðlaberg	1967	735,967.52	501,487.77
Hlíðargata 22	Hlíðarhagi	1968	735,946.89	501,497.35
Hlíðargata 24	Lækjarlundur	1973	735,925.34	501,507.51
Hlíðargata 25 - skúr		1978	735,921.55	501,479.21
Hlíðargata 26	Hlíð	1974	735,899.70	501,521.51
Hlíðargata 26 - skúr		1981	735,892.26	501,534.47
Hlíðargata 28	Ljósheimar	1971/1979	735,874.83	501,536.08
Hlíðargata 30	Ás	1967	735,849.95	501,546.22

Heimilisfang	Nafn/hlutverk	Byggingarár	X hnit	Y hnit
Hlíðargata 32	Melstaður	1972	735,812.72	501,563.73
Hlíðargata 33	Miðbær	1940	735,800.81	501,520.33
Hlíðargata 33 - skúr		1940	735,805.05	501,534.28
Hlíðargata 34	Brekkuborg	1965	735,792.10	501,576.10
Hlíðargata 35	Lindarbær	1968/1999	735,783.26	501,545.73
Hlíðargata 36	Lyngholt	1967/1973	735,771.20	501,585.96
Hlíðargata 37		1967	735,765.03	501,554.24
Hlíðargata 38	Sóltún	1968	735,746.60	501,597.18
Hlíðargata 39	Borg	1928	735,725.29	501,563.63
Hlíðargata 40		1977	735,730.98	501,604.85
Hlíðargata 41	Sólheimar	1960	735,693.43	501,597.30
Hlíðargata 42		1978	735,696.06	501,625.54
Hlíðargata 43	Tunguhlíð	1943	735,661.88	501,604.56
Hlíðargata 45	Brekkugerði	1930	735,640.04	501,621.60
Hlíðargata 47		1980	735,611.61	501,632.74
Hlíðargata 51		1981	735,558.16	501,659.05
Hlíðargata 53		1973	735,513.57	501,682.49
Hlíðargata 57-59		1981	735,398.66	501,738.21
Hlíðargata 58	Grunnskóli Fáskrúðsfjarðar	1978	735,457.98	501,762.22
Hlíðargata 60	Heilsugæsla	1980	735,369.14	501,805.42
Hlíðargata 62	Dvalar- og hjúkrunarheimilið Uppsali	1983/1999	735,321.52	501,832.64
Hólsstígur 2		1978	736,210.56	501,297
Króksholt				
Króksholt 5	Friðarhóll	1986	735,093.08	501,822.58
Króksholt 6	Eyjabakki	1987	735,061.10	501,873.34
Króksholt 8		1988	735,084.02	501,862.85
Króksholt 10		1988	735,106.48	501,853.08
Skólabrekka				
Skólabrekka 1	Lerkibrekka	1978	735,567.91	501,690.68
Skólabrekka 2	Laufbrekka	1979	735,599.25	501,674.60
Skólabrekka 3	Lyngbrekka	1975	735,579.87	501,717.72
Skólabrekka 4		1978	735,609.51	501,697.60
Skólabrekka 4 - skúr		1982	735,618.76	501,703.79
Skólabrekka 5	Lundabrekka	1978	735,591.91	501,738.25
Skólabrekka 5 - skúr		1990	735,593.27	501,747.30
Skólabrekka 6	Lækjarbrekka	1980	735,622.03	501,722.64
Skólabrekka 7	Gilsbakki	1980	735,603.29	501,759.38
Skólabrekka 8	Miðhjalli	1982	735,633.51	501,743.89
Skólabrekka 9	Hoffell	1980	735,614.23	501,781.75
Skólavegur				
Skólavegur 2	Alpýðuhús, Síldarflökun	1968-2002	736,502.85	501,106.35

Heimilisfang	Nafn/hlutverk	Byggingarár	X hnit	Y hnit
	LVF			
Skólavegur 4	Búðarhlíð	1968	736,445.67	501,134.80
Skólavegur 5	Lyngás 2	1968	736,398.99	501,134.01
Skólavegur 6	Úthlíð	1966	736,410.69	501,155.76
Skólavegur 8	Hof	1965	736,389.87	501,170.26
Skólavegur 8a	Sólberg	1966	736,405.97	501,187.34
Skólavegur 8a -skúr		1978	736,419.94	501,187.31
Skólavegur 10	Heiðmörk	1959	736,348.62	501,194.32
Skólavegur 10a	Heiðarhvamur	1969	736,360.58	501,216.75
Skólavegur 12	Hellubær	1964	736,323.29	501,210.99
Skólavegur 13	Spennistöð Rarik	1975	736,273.28	501,210.82
Skólavegur 14	Kléberg	1965	736,285.29	501,234.84
Skólavegur 14 - skúr		1970	736,297.56	501,229.04
Skólavegur 15	Árnagerði	1930	736,255.73	501,219.04
Skólavegur 16	Móberg	1965	736,266.30	501,244.11
Skólavegur 18	Varmahlíð	1964	736,224.95	501,266.04
Skólavegur 18 - skúr		1979	736,234.84	501,259.21
Skólavegur 19	Víðihlíð	1962	736,205.19	501,247.97
Skólavegur 19 - skúr		1978	736,217.90	501,239.98
Skólavegur 20	Sjónarhóll	1930/1996	736,208.21	501,271.53
Skólavegur 21	Hóll	1921	736,166.71	501,255.20
Skólavegur 24	Sandgerði	1914	736,172.15	501,289.23
Skólavegur 25	Melgerði	1904	736,131.37	501,277.95
Skólavegur 26	Grenihlíð	1968	736,151.79	501,303.79
Skólavegur 29	Sunnuhvoll	1903	736,094.38	501,298.10
Skólavegur 31	Sólvangur	1922	736,047.28	501,330.50
Skólavegur 31a	Litli Hagi	1895	736,044.79	501,313.07
Skólavegur 31a - skúr		?	736,054.22	501,313.04
Skólavegur 32	Siggasjoppa, Slökkvistöð	1967-1980	736,072.63	501,349.12
Skólavegur 33	Sómastaðir	1941	736,027.89	501,331.42
Skólavegur 34	Ytri Búðir	1924	736,049.16	501,351.68
Skólavegur 35	Efri Hagi	1922	736,001.51	501,353.19
Skólavegur 36a	Þrastalundur	1960	736,046.61	501,382.54
Skólavegur 37-39	Sundlaug - Leikskóli	1931/1948	735,947.93	501,378.47
Skólavegur 38	Lynghagi	1965	736,011.98	501,373.28
Skólavegur 38a	Dunhagi	1958/1968	736,030.40	501,393.28
Skólavegur 38b		1981	735,997.88	501,377.41
Skólavegur 40	Gestsstaðir	1905	735,979.14	501,385.42
Skólavegur 44	Gil	1914	735,922.83	501,417.36
Skólavegur 44a	Ártún	1966	735,934.51	501,440.77

Heimilisfang	Nafn/hlutverk	Byggingarár	X hnit	Y hnit
Skólavegur 44a - skúr		1985	735,930.74	501,452.51
Skólavegur 45-47	Skrúður, bókasafn, félagsmiðstöð	1963	735,872.27	501,414.17
Skólavegur 46a	Holt	1908	735,911.62	501,449.80
Skólavegur 48	Silfurberg	1957	735,875.05	501,444.17
Skólavegur 48 - skúr		1977	735,883.30	501,439.84
Skólavegur 49	Bjarg	1979/1984	735,839.19	501,431.26
Skólavegur 50	Hin búðin, Veturhús	1959	735,831.91	501,466.41
Skólavegur 50 - skúr		1964	735,852.25	501,465.89
Skólavegur 50a	Þverás	1978	735,847.67	501,488.18
Skólavegur 51	Sólbrekka	1946	735,806.42	501,437.65
Skólavegur 52	Steinsstaðir	1905	735,815.12	501,470.07
Skólavegur 52a	Laufás	1923/1945	735,827.36	501,495.07
Skólavegur 53	Lögreglan	1971	735,789.54	501,455.40
Skólavegur 55		1973	735,761.38	501,470.41
Skólavegur 56	Skálholt	1921	735,779.30	501,489.06
Skólavegur 56 - skúr		1995	735,789.31	501,487.09
Skólavegur 57	Banki/pósthus	1980	735,732.51	501,481.69
Skólavegur 58	Byggðarholt	1920	735,763.92	501,496.39
Skólavegur 59	Kaupfélag Fáskrúðsfirðinga	1983	735,698.97	501,493.45
Skólavegur 60	Borgarhlíð	1959	735,731.31	501,518.53
Skólavegur 62	Stafholt	1924/1970	735,710.18	501,526.21
Skólavegur 62 - skúr		1945	735,713.88	501,541.00
Skólavegur 64	Árblik	1968	735,686.08	501,542.74
Skólavegur 64a	Lyngás	1968/1979	735,697.72	501,564.20
Skólavegur 66a	Sólhóll	1973	735,673.90	501,575.91
Skólavegur 66a - skúr		1979	735,665.86	501,588.25
Skólavegur 67	Sigtún	1938	735,647.24	501,517.96
Skólavegur 67 - skúr		1979	735,654.26	501,526.80
Skólavegur 68	Skaftfell	1930	735,637.92	501,576.97
Skólavegur 68a	Ástún	1936	735,643.03	501,590.26
Skólavegur 69	Kirkjan	1914/1997	735,634.63	501,538.64
Skólavegur 70	Álfholt	1920	735,617.44	501,583.47
Skólavegur 70 - skúr		1931	735,647.86	501,578.32
Skólavegur 70a	Dagsbrún	1924	735,627.06	501,597.82
Skólavegur 71	Álfheimar, Kirkjuhvoll	1923	735,605.08	501,556.21
Skólavegur 71 - skúr		1978	735,596.35	501,559.90
Skólavegur 72		1985	735,598.85	501,613.78
Skólavegur 74	Lækjarmót	1960	735,568.04	501,601.97
Skólavegur 74a	Sólbakki	1968	735,577.28	501,629.74
Skólavegur 75		1964	735,557.45	501,577.19
Skólavegur 75 - skúr		1975	735,548.91	501,583.83

Heimilisfang	Nafn/hlutverk	Byggingarár	X hnit	Y hnit
Skólavegur 76	Vallholt	1968	735,543.75	501,616.12
Skólavegur 76a	Breiðholt	1968	735,550.64	501,637.99
Skólavegur 77	Reykholt	1930	735,533.17	501,590.12
Skólavegur 78		1976	735,509.43	501,627.34
Skólavegur 78	Nýibær	1926	735,499.46	501,627.38
Skólavegur 80	Glaumbær	1959	735,479.80	501,642.65
Skólavegur 80a	Tjarnarbær	1969	735,487.66	501,666.88
Skólavegur 81	Björk	1938	735,482.01	501,614.59
Skólavegur 81 - skúr		1943	735,469.60	501,622.64
Skólavegur 82	Sindrabær	1968/1996	735,442.39	501,658.67
Skólavegur 82a		1980	735,457.05	501,679.87
Skólavegur 83	Bjarkarlundur	1953	735,431.21	501,637.24
Skólavegur 84	Breiðablik	1957-1977	735,419.88	501,667.82
Skólavegur 84a	Staðbrekka	1968	735,434.74	501,688.42
Skólavegur 85a-85b		1982	735,399.72	501,645.60
Skólavegur 86	Lynghóll	1957	735,402.89	501,676.16
Skólavegur 86 - skúr		1978	735,394.22	501,685.47
Skólavegur 86a		1971	735,401.83	501,700.91
Skólavegur 87-89	Jaðar	1981-1982	735,356.89	501,664.28
Skólavegur 88	Bræðraborg	1915	735,368.26	501,695.21
Skólavegur 88a	Lindarflöt	1969	735,384.17	501,711.51
Skólavegur 90	Dynskógar	1965	735,342.32	501,701.80
Skólavegur 90a		1974/1978	735,360.17	501,726.42
Skólavegur 91	Miðgarður	1954	735,329.95	501,681.46
Skólavegur 92	Reynihlíð	1940	735,313.63	501,714.19
Skólavegur 92a	Vatnaskógar	1973	735,330.24	501,737.65
Skólavegur 92a - skúr		1975	735,343.00	501,742.35
Skólavegur 94	Smárahlíð	1970	735,298.61	501,723.08
Skólavegur 94a		1974	735,308.13	501,749.23
Skólavegur 96		1985	735,270.26	501,735.67
Skólavegur 96a	Steinholt, Búðarhjáleiga	1881/1954	735,261.16	501,756.73
Skólavegur 105	Búðir, Innri Búðir	1942	735,086.51	501,772.72
Skólavegur 107		1986	735,064.04	501,788.52
Smiðjustígur 2	Furulundur	1967	735,265.94	501,686.19
Túngata				
Túngata 1		1978	735,718.93	501,669.83
Túngata 1 - skúr		1984	735,714.85	501,680.91
Túngata 3		1980	735,753.42	501,653.73
Túngata 4		1985	735,722.59	501,629.66
Túngata 5		1979	735,775.15	501,637.87
Túngata 5 - skúr		1986	735,789.48	501,637.65

Heimilisfang	Nafn/hlutverk	Byggingarár	X hnit	Y hnit
Túngata 7		1984	735,811.92	501,616.21
Túngata 9		1981	735,836.02	501,601.34
Túngata 11		1981	735,892.81	501,578.40
Kofar og hús án heimilisfangs				
Hús ofan við Hlíðargötu 62			735,308.39	501,883.70
Kofi ofan við Hlíðargötu			736,131.93	501,554.21
Kofi utan við Búðarlæk			735,348.82	501,993.76
Skúr á milli Búðavegar 50 og Skólavegar 91		1965	735,313.63	501,669.05
Skúr neðan við íþróttahús			734,846.24	501,751.20
Skúr neðan við íþróttahús			734,846.62	501,751.28

VIÐAUKI II - ATHUGASEMDIR VIÐ BYGGINGARÁR HÚSA SEM STANDA Í DESEMBER 2003

1. **Bræðraborg, Skólavegur 88**, sagt byggt 1915 í nýjasta FM2002, en í FM1916 er það sagt byggt 1890 en verið stækkað og endurbætt síðan.
2. **Svalbarðseyri, Búðavegi 47a** sögð byggð 1920 í FM2002 en í FM1916 er sagt byggt 1915. Viðbygging og aðalviðgerð 1929 skv. FM1930.
3. **Hvoll, Búðavegi 45a**, byggt 1918 í FM2002, 1914 í FM1930, nýbyggt í FM1916.
4. **Sjólist/lyst, Búðavegi 45a**, í FM2002 sagt byggt 1898, FM1916: 1890, FM1930: Partbyggt um 1886, að nokkru leyti bætt að utan og innan 1928.
5. **Melbrún, Búðavegi 24**, sögð byggð 1920 í FM2002, en er getið í FM1916, þó er byggingarár ekki nefnt. Í FM1930 er sagt að Melbrún sé byggð 1921.
6. **Gil, Skólavegi 44**. Í FM2002 er það sagt byggt 1920, en var nefnd í FM1916, þá sagt byggð 1914, en í FM1930 er það sagt byggð 1912.
7. **Sunnuhvoll, Skólavegi 29**, í FM2002 sagt byggt 1903, en er nefnt í FM1916 án þess að byggingarárs sé getið. Í FM1930 er það sagt byggt 1908.
8. **Melgerði, Skólavegi 25**. Í FM2002 er það sagt byggt 1922, en í FM frá 1916 er það sagt byggð 1908. Ekki nefnt með nafni í FM1930.
9. **Sandgerði, Skólavegi 24**. Í FM2002 er það sagt byggt 1920, en í FM frá 1916 er það sagt byggð 1914. Ekki nefnt með nafni í FM1930.
10. **Guðmundarhús, Hafnargötu 15**. Í FM2002 er það sagt byggt 1905, en í FM frá 1916 er það sagt byggð 1915, en einnig 1894 og 1898. Íbúðarhús með sölubúð í kjallara. Ekki nefnt með nafni í FM1930.
11. **Læknishús, Hafnargötu 12**. Í FM2002 er það sagt byggð 1903, en í FM frá 1916 er það sagt byggð 1907. Í FM1930 er það svo sagt byggt 1907.
12. **Félagsgarður, Hafnargötu 8**. Í FM2002 er það sagt byggt 1916, en í FM frá 1916 er það sagt byggð 1907. Í FM1930 er það sagt byggt 1908 og endurbætt 1917.
13. **Þingholt, Búðavegi 46** er í FM2002 sagt byggt 1928, en í FM1930 sagt byggt 1921.
14. **Sætún, Búðavegi 39** er í FM2002 sagt byggt 1920, en í FM1930 sagt byggt 1927.
15. **Rúst, Búðavegi 39a** er FM2002 sögð byggð 1921, en í FM1930 er hún í eigu Torfa Sigurðssonar og Guðna Björnssonar, sögð byggð 1907.
16. **Berg, Búðavegi 38** er í FM2002 sagt byggt 1920 en í FM1930 sagt byggt 1926.
17. **Brekkugerði, Hlíðargötu 45** er í FM2002 sagt byggt 1930 en í FM1930 sagt byggt 1920, en þá ekki fullgert.
18. **Dagsbrún, Skólavegi 70a** er í FM2002 sagt byggt 1930 en í FM1930 sagt byggt 1925.
19. **Álfholt, Skólavegi 70** er í FM2002 sagt byggt 1920 en í FM1930 er það sagt byggt 1925, en ekki fullgert.
20. **Sigtún, Skólavegi 67** sagt byggt 1926 í FM1930 en 1938 í FM2002
21. **Brekka, Hafnargötu 42**, sagt byggt 1927 í FM1930 en 1924 í FM2002
22. **Skálholt, Skólavegi 56** sagt byggt 1929 í FM1930 en 1921 í FM2002
23. **Árbær, Búðavegi 12b** sagt byggt 1927 í FM1930 en 1909 í FM2002
24. **Kaupvangur, Hafnargötu 15** skv. FM1930 byggður árið 1886, en árið 1905 skv. FM2002
25. **Valhöll, Hafnargötu 13**. Skv. FM1930 er neðri hæð hússins reist 1886, en hækkað og endurbyggt 1915 og efsta hæð útbúin 1926. Í FM2002 er það sagt byggt 1903.
26. **Hruni, Búðavegi 49** er skv. Smára Geirs (1995; bls. 156 og 235) er það sagt byggt stuttu eftir 1921
27. **Byggðarholt, Skólavegi 58** skv. GG byggt 1930, FM1930 sagt byggð 1921 en stækkað 1928 og skv. FM 2002 sagt byggð 1956.
28. **Templarinn, Búðavegi 8** segir GG að hafi verið byggður fyrir 1900 af góðtemplara-stúkunni Eldingu, en skv. FM 1930 er hann byggður 1908 og skv. FM2002 er hann sagður byggður 1930.