

Bıldudalur

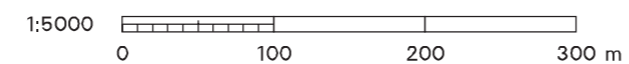
Hættumatskort


Hættumat vegna ofanflóða
Unnið fyrir hættumatsnefnd Vesturbyggðar

Kortinu fylgir greinargerð þar sem gerð er grein fyrir helstu forsendum, aðferðafræði og niðurstöðum hættumatsins:


Mat á hættu vegna ofanflóða á Bıldudal, Vesturbyggð. Greinargerð með hættumatskort. Hættumatsnefnd Vesturbyggðar, desember 2003.

Kortagerð: Væðurstofa Íslands
Kortið var unnið árið 2003
Viðmiðun: ISN93
Keiluvörpun
Kortgrunnur: Loftmyndir ehf.
Byggingar, gatnakerfi: Loftmyndir ehf. 2000



 Væðurstofa Íslands

- Staðaráhætta**
- jafnánhættulína, áhætta 3,0 af 10.000 á ári
 - jafnánhættulína, áhætta 1,0 af 10.000 á ári
 - jafnánhættulína, áhætta 0,3 af 10.000 á ári
- C** hættusvæði, áhætta meiri en 3,0 af 10.000 á ári
 - B** hættusvæði, áhætta 1,0 - 3,0 af 10.000 á ári
 - A** hættusvæði, áhætta 0,3 - 1,0 af 10.000 á ári

 Mörk hættumetins svæðis

Gefin er upp staðaráhætta fyrir hvert hættusvæði, sem er árlegar dánarlíkur einstaklings af völdum ofanflóða ef dvalið er öllum stundum í óstyrktu einbýlishúsi, þ.e. húsi sem ekki hefur verið styrkt sérstaklega vegna álags frá hugsanlegu ofanflóði.

Hættumat vegna ofanflóða fyrir Vesturbyggð Desember 2003

Hættumat þetta er unnið og lagt fram til staðfestingar umhverfisráðherra samkvæmt lögum um varnir gegn snjóflóðum og skriðuföllum nr. 49/1997 og reglugerð um hættumat vegna ofanflóða, flokkun og nýtingu hættusvæða og gerð bráðabirgðahættumats nr. 505/2000.

Hættumatsnefnd Vesturbyggðar

Grynni Guði Tórnason *Snjólfur Ólafsson*
Jón B. G. Þórisson *Þórnýja Þórnýsson*

Hættumat þetta er staðfest af umhverfisráðherra samkvæmt 4. gr. laga um varnir gegn snjóflóðum og skriðuföllum, nr. 49/1997 og 5. gr. reglugerðar um hættumat vegna ofanflóða, flokkun og nýtingu hættusvæða og gerð bráðabirgðahættumats, nr. 505/2000. 6. janúar 2004.

Siv Friðleifsdóttir
Magnús Jóhannsson