

Svanbjörg Helga Haraldsdóttir

Byggingarár húsa í Súðavík

EFNISYFIRLIT

Inngangur	5
Gagnaöflun og úrvinnsla.....	5
Staðhættir og snjóflóðasagan	8
Byggðasaga.....	8
Húsalisti og kort.....	10
Listi yfir hús í gömlu Súðavík, Eyrardal og Langeyri	11
Skýringartákn á eftir nöfnum eða fyrirsögnum.....	11
A. Ystu húsin í Súðavík, nr. 1-34.....	11
B. Aðalgata og Njarðarbraut neðan við Túngötu, nr. 35-56	15
C. Hús við Túngötu og ofar talin inn eftir, nr. 57-86.....	18
D. Hús við og kringum Aðalgötu, nr. 87-145	22
E. Hús í Eyrardal, gömul hús í nýju byggðinni í Súðavík og hús á Langeyri, nr. 146-168	29
Lokaorð	31
Heimildir	31
Heimildarmenn og óútgefnar heimildir	32

KORT

Kort 1.1-1.4 Númer húsa tengd texta

Kort 2.1-2.4 Byggingarár húsa sem standa

Kort 3.1-3.4 Tímabil horfinna húsa

BYGGINGARÁR HÚSA Í SÚÐAVÍK

Inngangur

Byggðasaga Súðavíkur er tekin saman vegna hættumats, sem unnið er að á Veðurstofu Íslands (VÍ) fyrir Ofanflóðasjóð (Þórður Arason o.fl., 2005). Snjóflóðasagan er ekki vel þekkt nema fyrir síðustu áratugi (VÍ, 2003). Hús sem hefur staðið lengi og snjóflóð eða önnur ofanflóð hafa hvorki grandað né komið að getur því gefið mikilvægar vísbendingar um úthlaups lengd flóða á því tímabili sem húsið hefur staðið.

Í greinargerð þessari er stuttur kafli um hvernig gagna var aflað og úrvinnsla þeirra, þá almennur kafli um byggðasöguna, síðan listi yfir hús og kemur fram hvort hús er horfið og hvort snjóflóð hefur skemmt eða snert það. Á eftir heimildalista fylgja kort, sem sýna helstu örnefni, nöfn húsa og byggingarár húsa, aðgreind eftir því hvort þau standa enn eða eru horfin (Kort 2.1-2.4 og 3.1-3.1).

Vitnað er í útgefnar heimildir og óútgefnar heimildir á sama hátt í textanum, en þessar tvær gerðir eru aðgreindar í heimildalista.

Í greinargerðinni er inn notað samkvæmt málvenju inn eftir firði eða dal og út þýðir í átt að fjarðarmynni. Forðast er að nota hugtakið „fram” vegna þess hve ólík merkingin er eftir landshlutum.

Gagnaöflun og úrvinnsla

Helstu heimildir um hús og byggingarár húsa á Íslandi eru fasteignamat og byggðasögurit. Mikilvægar upplýsingar fengust um horfin hús frá Súðvíkingum, og tókst Hildi Maríasdóttur frá Súðavík mjög vel að safna og koma á framfæri upplýsingum frá fjölskyldu sinni og vinum fyrir vestan. Fasteignamat Súðavíkur frá 5. desember 2003 var yfirfarið og byggingarár skráð á kort. Í kaflanum um byggðasöguna er vitnað í grein eftir Eirík Pál Jörundsson (1995) um upphaf þróunar Súðavíkur. Auk greinar Eiríks Páls er byggt á upplýsingum frá Sögusmiðjunni (2002-2004), skrifum Kristjáns Jónssonar (1964) um bændur, bátaformenn og húsmenn 1901 í Súðavíkurhreppi, skrifum Ágústss Kr. Björnssonar og Jóns Gauta Jónssonar (1999) um uppbyggingu Súðavíkur eftir snjóflóðaslysin miklu 16. janúar 1995, og *Jarðarbók Árna Magnússonar og Páls Vídalíns VII* (1940). Jón Gunnar Egilsson (1995a) skrifaði um Súðavíkurslysið 16. janúar 1995. Ýmsar upplýsingar um byggðina og hvar og hvenær snjóflóð hafa fallið á hús fengust einnig úr greinargerðum Veðurstofunnar (Hlynur Sigtryggsson og Óskar Knudsen, 1988; VÍ, 2003; VÍ, 1997) og snjóflóðaskýrslum þeirra Jóns Gunnars Egilssonar (1995b) og Valsteins Heiðars Guðbrandssonar (1994 og 1995), sem var áður snjóathugunarmaður í Súðavík, en er nú látinn.

Harpa Grímsdóttir (1998) skráði byggingarár húsa í Neskaupstað og er hér byggt að nokkru leyti á greinargerð hennar. Kort í greinargerð þessari eru unnin í landupplýsingakerfi VÍ. Áður hefur húsasaga fyrir nokkra staði verið tekin saman á Veðurstofunni sem hluti af hættumatsskýrslu viðkomandi staðar, þar sem skráning var ekki eins ítarleg og fyrir Súðavík og kortavinna var jafnframt einfaldari. Allmiklu þurfti að breyta og bæta við landupplýsingar því kort (þekjur) með útlínum núverandi húsa og útlínum horfinna húsa voru ófullkomin. Upplýsingar voru ekki tæmandi og sums staðar ekki réttar. Útlínur húsa í nýju byggðinni í Súðavík, sem lagfæra þurfti og aðlaga landupplýsingakerfi VÍ, fengust frá Árna Tómassyni (2004) sem er bæjarverkfræðingur fyrir Súðavík.

Frosti Gunnarsson, snjóathugunarmaður Veðurstofunnar í Súðavík, þekkir vel til staðháttanna og ásamt Árna Tómassyni fór hann yfir kort og skráði hvenær hús hurfu, eftir því sem þeir þekktu best.



Mynd 1. Kort af norðanverðum Vestfjörðum, þar sem sjást ýmis kennileiti í nágrenni Súðavíkur. Einnig sést hvernig Alftafjörður sveigir og opnast í norður (kort ©Landmælingar Íslands, f.h. íslenska ríkisins).

Upplýsingar um hvenær hús hurfu fengust einnig með viðtölum við Elías Þorbergsson og konu hans, Guðrúnu Jónsdóttur (EP og GJ, 2004), en þau bjuggu í Súðavík þar til í desember 1994, Hildi Mariasdóttur (HM, 2004), sem var formaður Félags Álftfirðinga og Seyðfirðinga vestra er ritið *Súðavík* (Ýmsir höfundar, 1995) var gefið út. Þar er að finna mikinn fróðleik í myndum og máli. Hildur fékk með sér vinnukort SHH til Súðavíkur í ágúst 2004 og aftur í maí 2005 og skráði og fór yfir upplýsingar með heimamönnum. Móðir hennar og móðursystir eiga myndir í ritinu *Súðavík*, en amma hennar átti eina af fyrstu myndavélunum í Súðavík og tók myndir og safnaði. Gamlar filmur varðveittust í járnkassa, þegar snjóflóð féll á hús fjölskyldunnar úr Traðargili 16. janúar 1995 (Aðalgata 46). Alúmin fundust svo til heil, en gamlar pappamyndir eyðilögðust allar. Hildur Mariasdóttir fór einnig með SHH yfir myndir í ritinu *Súðavík* og loftmynd frá 1957 og sagði frá húsum, nöfnum þeirra og örlögum.



Mynd 2. Horft yfir Súðavík úr suðri. Neðst á myndinni eru hús rétt við Eyrardalsá, (Kort 2.1, 2.2, 3.1 og 3.2). Neðst og syðst er Árnes, þá Innri Grund, Grund og Brekka með grænu þaki. Súðavíkurhlíð er ofan efstu húsanna á myndinni, þ.e. yfir norðurhluta bæjarins, en Traðargil sunnar. Fjöldi húsa sést í hlíðinni, en þar voru mörg fjárhús og einnig íbúðarhús. Lengst til vinstri á myndinni og syðst eru Saurar (ljósmynd: ©Mats Wibe Lund, 1984).

Hús á korti í greinargerð Hlyns Sigtryggssonar og Óskars Knudsen (1988) um snjóflóðahættu höfðu verið leiðrétt eftir loftmyndum frá 1984, og voru þau borin saman við hús á nýrra korti.

Greinargerð þessari fylgja kort í mælikvarða 1:3000, sem sýna helstu örnefni og byggingarár húsa. Algengt er að hús í Súðavík séu nefnd nöfnum en ekki húsnúmerum. Þessi nöfn eru skráð auk húsnúmers á kortin og eru upplýsingar flokkaðar á kort eftir því hvort hús standa eða eru horfin (sjá kort 2.1–2.4 og 3.1–3.4). Stjarna sýnir hvar snjóflóð eða önnur ofanflóð hafa fallið að húsi eða eyðilagt hús. Upplýsingar um byggingarár og hvenær húsin hurfu eru einnig skráðar.

Staðhættir og snjóflóðasagan

Innri hluti Álftafjarðar hefur meginstefnuna NNA-SSV, en opnast yst til norðurs (Mynd 1). Súðavík er utarlega við vestanverðan fjörðinn. Eldri byggðin í Súðavík er stundum nefnd gamla eða ytri Súðavík (Myndir 2 og 3) og er hún neðan Súðavíkurhlíðar og Traðargils. Undir Traðargili skapast hætta vegna snjóflóða í norðaustlægum áttum, en norðan og norðvestanáttum undir Súðavíkurhlíð. Hætta vegna snjóflóða úr Traðargili hefur verið talin tíðari en úr Súðavíkurhlíð, enda eru norðaustlægar áttir algengustu snjóflóðaáttir á norðanverðum Vestfjörðum (Trausti Jónsson, 1998). Eftir snjóflóðin, sem féllu 16. janúar 1995, var ákveðið að færa byggðina nokkuð innar, og stendur meginhluti hennar nú undir öxl Kofra.

Í húsasögunni kemur fram, að snjóflóð hafa fallið á allmörg fjárhús sem stóðu undir hlíðinni ofan við íbúðarhúsin í Gömlu Súðavík (Kort 3.1 og 3.2). Þó er aðeins þekkt að íbúðarhús hafi skemmst af völdum snjóflóða í desember 1994 og janúar 1995, en snjóflóð lagðist einnig að húsinu á Túngötu 2 árið 1983, en skemmdi ekkert.



Mynd 3. Horft yfir Súðavík úr norðaustri og sést hvernig Álftafjörður sveigir sunnan við Súðavík. Nýja byggðin er neðan við Kofra, og nefnist strýtan á myndinni Kofrahögg. Langeyri sést vinstra megin ofan við miðja mynd og neðar til hægri er Eyrardalsá (ljósmynd: ©Mats Wibe Lund, 1991).

Íbúðarhús í gömlu Súðavík hafa verið keypt upp af yfirvöldum og eru nýtt til sumardvalar. Íbúðabyggðin hefur verið flutt innar, og er nýja byggðin í Súðavík neðan við Kofra innan við Eyrardalsá. Enn er atvinnustarfsemi í gömlu Súðavík.

Byggðasaga

Súðavík er fyrst skráð sem þorp í manntali árið 1870 (Eiríkur Páll Jörundsson, 1995). Sennilega væri réttast að telja gamla þorpið til jarðanna Súðavíkur, Traðar og Saura (Mynd 2). Mörkin að innanverðu voru við Eyrardalsá. Árið 1835 voru 25 manns á 4

heimilum á þessu svæði, en 35 árum síðar, eða 1870 voru heimilin 9 og íbúar 43 og 1880 voru heimilin 14 og íbúar orðnir 62. Árið 1890 voru íbúar orðnir hátt í hundrað. Árið 1921 var 221 íbúi í Súðavík. Nú búa tæplega 200 manns í kaupúninu og byggja afkomu sína á sjávarútvegi og þjónustu. Í desember 1993 festi Súðavíkurreppur kaup á landi Eyrardals innan við þorpið (Steinn Ingi Kjartansson, 2005) þar sem nýja byggðin í Súðavík var síðan reist.

Fyrir á öldum var Álftafjörður mikilvægur verslunarstaður og eru til heimildir um verslun þar við Lýbíkumenn (frá Lübeck í Þýskalandi), á 16. öld (Sögusmiðjan, 2003). Einokunarverslunin tók fyrir þau viðskipti. Súðavík er getið í heimildum sem þingstaðar um 1700. Árið 1882 stofnuðu Norðmenn hvalveiðistöð á Langeyri, sem var í landi Eyrardals við Álftafjörð, en 1891 keyptu Norðmenn landið af erfingjum bóndans í Eyrardal. Hvalveiðistöðvarnar voru um skeið þrjár í hreppnum, á Langeyri, Dvergasteinseyri (**Mynd 1**) og á Uppsalaeyri í Seyðisfirði, og hafa þær stuðlað að fólksfjölgun (Kristján Jónsson, 1964). Á Langeyri voru miklar byggingar, en verksmiðjuhúsin voru rifin 1905 (Kristján Jónsson, 1964). Þjálkaíbúðarhús eitt mikið stóð þar fram til 1940, en þá var það rífið og flutt í Reykjanes, þar sem það var notað sem heimavist fram til 1963.

Á fyrri tíð var Súðavík eftirsótt jörð og töldust margir ábúenda hennar til betri bænda (Sögusmiðjan, 2003).

Tröð var nokkru innar en Súðavík og voru landamerki milli jarðanna óglögg ókunnugum (Kristján Jónsson, 1964). Samhliða sjávarútvegi hefur verið töluverður fjárbúskapur í Súðavík og allt ræktanlegt land fyrir allöngu gert að túni (Sögusmiðjan, 2003).

Saurar voru fremur lítið býli rétt utan við Eyrardalsána, og átti land til sjávar og talsvert landrými inn eftir Sauradal (Kristján Jónsson, 1964). Tún jarðarinnar voru spölkorn fyrir ofan innstu húsin í gamla þorpinu. Íbúðarhúsið Saurar stóð ofarlega og innarlega í þorpinu þar til snjóflóð fór á það í desember 1994. Slapp íbúi þar með skrekkinn, en hann festist í flóðinu.

Í *Jarðarbók Árna Magnússonar og Páls Vídalíns*, VII bindi, er fjallað um Eyrarsókn og þar er Súðavík nefnd Sudawijk. Þar segir: „Hálfkirkja er hjer og embætti flutt þegar að heimafólk gengur til sacramentis. Jarðardýrleiki xxx c⁺⁺ með báðum hjáleigum Tröð og Saurum, sem hvor fyrir sig er haldin fimtúngur allrar jarðarinnar.” Jarðirnar Tröð og Saurar hafa því verið hjáleigur frá Súðavík og miklu minni en sú jörð um eða fyrir 1710. Ennfremur segir í *Jarðarbókinni*: „Túninu grandar vatnságangur, sem jetur rótina. Enginu granda smálækir og aurskriður úr snarbröttu fjalli, sem bera á slægjulandið leir og grjót til stórskada og eyðileggingar. Hætt er kvikfje fyrir snjóflóðum og sjáfarflæðum undir mósköflum á vetrum og hefur oft að þessu stór skaði orðið. ... Hætt er húsum fyrir stórviðrum af útvestri”. Um Tröð er sagt: „Hjáleiga bygd fyrir manna minni við heimatúnið, úrdeild einasta að túni og engjum, öðru landi óskift ... Kostir og ókostir sem áður segir um heimajörðina”. Um Saura segir: „Önnur hjáleiga so sem haldin hefur verið lánga tíma, en heyrst hefur að þetta skuli hafa verið að fornu jörð útaf fyrir sig, og hafi þá Súðavík og Tröð verið xxiii c⁺⁺, en nú er þessi hjáleiga talin fimtúngur allrar jarðarinnar og í fyrirsvari talin með heimajörðunni, óskift að túni og engjum, að dýrleika vi c⁺⁺, og svo tíundast”. Um jörðina Eyrardal segir: „Jarðardýrleiki xii c⁺⁺, og svo tíundast fjórum tíundum. Eigandinn hans kóngleg Majestat ...”.

Talið er að mektarbóndi í Súðavík, Hjalti Sveinsson, sem lést sjötugur að aldri árið 1903, hafi verið öflugasti stuðningsmaður að byggingu barnaskóla í Súðavík (Kristján Jónsson, 1964). Það var fyrsta skólahús við Djúp utan Ísafjarðarkaupstaðar. Friðrik Guðjónsson flutti til Súðavíkur 1890 og gerðist kennari við barnaskólann og gegndi því starfi samfellt fram á áttræðisaldur. Hann hefur hafið kennslu árið sem barnaskólahúsið var tilbúið. Hildur Maríasdóttir hafði það eftir Ragnheiði Ólafsdóttur, móðursystur sinni, barnabarni Hrefnu Láka, að börn hefðu mátt vera til 14 ára aldurs í skólanum. Hrefnu Láki langafi Hildar, náði að vera einn vetur í skólanum, en hann var fæddur 1877, og hefur því skólinn verið byggður 1890.

Nýja byggðin í Súðavík er í landi Eyrardals en utan við það er Eyrardalsá. Eftir snjóflóðin miklu sem féllu á Súðavík hinn 16. janúar 1995, þar sem 14 manns fórust var ákveðið að flytja byggðina á öruggara svæði, innan við Eyrardalsá. Alls var komið þar upp 13 sumarústöðum sem bráðabirgðahúsnæði fyrir íbúana á ótrúlega skömmum tíma og var flutt í fyrsta bústaðinn 9. mars 1995 (Ágúst Kr. Björnsson og Jón Gauti Jónsson, 1999). Samkeppni var um skipulag svæðisins og hefur byggðin nú verið flutt að mestu yfir á nýja svæðið undir Kofra. Fyrsta nýbyggingin sem var flutt í stendur við Vallargötu nákvæmlega ári eftir að flutt var í fyrsta sumarústaðinn, eða 9. mars 1996.

Geta má þess að fyrstu jarðgöngin voru sprengd á Íslandi haustið 1948 og liggja þau gegnum Arnardalshamar á veginum milli Ísafjarðar og Súðavíkur.

Húsalisti og kort

Í húsalistanum eru skráðar upplýsingar um hús í gömlu Súðavík, í Eyrardal og á Langeyri, en yfirlit yfir hús í nýju byggðinni í Súðavík er aðeins á kortum, vegna þess að ekki var byggð þar fyrr en eftir flóðin miklu veturinn 1994-1995. Á því svæði eru aðeins talin upp enn eldri hús, sem tilheyrðu Eyrardal.

Í atriðinu *Örlög* kemur fram hvort hús er horfið eða stendur og hvort það hefur orðið fyrir snjóflóði. Nafn húss er í fyrirsögn, eða götuheiti og húsúmer. Kross, +, á eftir nafninu táknar að hús sé horfið og ** að snjóflóð hafi komið á eða snert húsið.

Kort 1.1-1.4 eru gerð til að glöggva megi sig betur á tengingu texta við kortin. Þar er númer hvers húss sambærilegt við það sem er í listanum í næsta kafla. Á kortunum eru engin númer í nýju byggðinni í Súðavík vegna þess að engar upplýsingar eru um þau í næsta kafla, aðeins á korti 2.3.

Byggingarár húsa, sem standa, eru sýnd á kortum 2.1-2.4 og nöfn þar sem það á við. Þar eru einnig sýnd horfin hús og stjórnur við öll hús sem vitað er að snjóflóð hafi fallið að eða á. Á kortum 3.1-3.4 eru upplýsingar um byggingarár og örlög horfinna húsa auk nafna húsanna eftir því sem þekkt er, og stjórnur, eins og lýst er fyrir ofan, þar sem snjóflóð hafa fallið á hús.

Minnt er á að inn er hér samkvæmt málvenju inn eftir firði og út þýðir í átt að fjarðarmynni. Þegar fólk ætlaði til Súðavíkur frá Eyrardal og Hlíð, sem var innar í Álftafirði, var venjan að tala um „að fara út á bæi” (HM, 2005).

Listi yfir hús í gömlu Súðavík, Eyrardal og Langeyri

Skýringartákn á eftir nöfnum eða fyrirsögnum

+ táknar að hús sé horfið

** táknar að snjóflóð hafi snert húsið

A. Ystu húsin í Súðavík, nr. 1-34

1. HESTHÚS UTAN VIÐ KOLBEINSLÆK + **

Kort: 3.1.

Staðs.: Djúpvegur, ysta hús á kortunum.

Byggingarár: IÓ: 1994.

Önnur nöfn: Hesthús Bergljótar.

Örlög: Fór í snjóflóði í desember 1994.

Athugasemdir: Fór í snjóflóði í desember 1994. Snjóflóð í janúar 1995 hefur farið yfir og hreinsað það sem eftir var af húsinu.

SHH: Djúpvegur er að sögn HM nafn á veginum norður úr Súðavík, sem er framhald Aðalgötu. Þetta er ekki skráð svona hjá FMR.

FG: Snjóflóðið í janúar braut hesthúsið og snerti hesthúsin sem eru örlítið innar og standa enn.

SHH: Snjóflóðið sem fyrr var skráð innan við næstu hesthús hefur verið vitlaust teiknað og skráð. Kortið var ekki gott, og þar voru ekki ystu húsin.

Skv. korti og texta VHG kom snjóflóð á hús, sem var byggt sumarið 1994. Hann skrifaði: „Líklega fór flóðið í des. 1994 nærri hesthúsinu og flóðið í jan. 1995 á það”.

HM hefur fengið staðfest að snjóflóð hafi farið á húsið í desember. Bergljót gat með engu móti komið hestunum inn þegar hún reyndi það í desember, og fór skömmu síðar snjóflóð á húsið.

Einhver nefndi að það sem eftir var af hesthúsinu hafi farið í flóðinu í janúar, eins og um hálfallið hús væri að ræða.

JGE: Flóð á hesthús, teiknað og merkt á kort með hrinunni í janúar 1995 eftir lýsingum VHG, en getur vel verið að það hafi verið utar.

HM: Svava Markúsdóttir frá Sjónarhóli staðfesti að ekkert hesthús hafi verið byggt milli Sjónarhóls og hesthúsa sem standa. Fleiri íbúar í Súðavík vissu að utan við hesthúsin sem standa hafði farið flóð og tekið hesthús Bergljótar.

Heimild: IÓ, 2005.

FG, 2005.

HM, 2005

JGE, 1995b og 2005.

VHG, 1995.

2. HESTHÚS VIÐ SJÓNARHÓL

Kort: 2.1.

Staðs.: Djúpvegur, utarlega.

Byggingarár: FMR: 1982.

HM: Fyrstu húsin byggð 1960-1970.

Önnur nöfn: Hesthús og hlaða auk skúrs við Sjónarhól.

Örlög: Stendur.

Athugasemdir: HM: Hesthús voru líklega fyrst byggð þarna 1960-1970.

Heimild: HM, 2004 og 2005.

FG og ÁT, 2004.

3. MASTUR

Kort: 2.1.

Staðs.: Neðan við hesthús.

Byggingarár:

Örlög: Stendur.

Athugasemdir: Spennistöð við mastrið. Sjónvarps-, útvarps- og endurvarpsmastur. Þar er einnig staðsett sjálfvirk veðurstöð VÍ.

Heimild: HM, 2004.

4. FJÁRHÚS FRÁ SJÓNARHÓLI +

Kort: 3.1.

Staðs.: Næsta hús innan við hesthús.

Byggingarár:

Örlög: Farið 1990.

Heimild: FG, 2005.

5. GEYMSLA FRÁ SJÓNARHÓLI +

Kort: 3.1.

Staðs.: Aðeins ofar en Sjónarhóll.

Byggingarár: Fauk árið 2000.

Örlög: SM, 2005. Geymslan fauk árið 2000.

FG og ÁT: Farið um 2000.

Athugasemdir: Ný mjög lítil geymsla var byggð við Sjónarhól eftir að þessi fauk og er ekki skráð sérstaklega.

Heimild: HM og SM, 2005.

FG og ÁT, 2004 og 2005.

6. SJÓNARHÓLL

Kort: 2.1.

Staðs.: Djúpvegur.

Byggingarár: 1918.

Önnur nöfn: Sjónarhóll, sumarbústaður.

Örlög: Stendur.

Athugasemdir: FG, 2005: Ný mjög lítil geymsla var byggð við Sjónarhól eftir að sú á undan (nr. 5) fauk og er hún ekki skráð sérstaklega.

SHH: Á korti VHG virtist flóð hafa farið á eða yfir bústaðinn, þ.e. jaðar flóðsins í janúar 1995 og á korti JGE virtist flóðið snerta bústaðinn. - Flóðið er ekki rétt staðsett, því flóð fór utan við hesthús (nr. 2) og tók annað hesthús (nr. 1) sem stóð utan við Kolbeinslæk.

Heimild: HM og SM, 2005

JGE, 1995b.

FG og ÁT, 2004.

7. MIÐHÚS +

Kort: 3.1.

Staðs.: Við Djúpveg.

Byggingarár:

Örlög: Farið.

Heimild: HM, 2005.

8. JAÐAR +

Kort: 3.1.

Staðs.: Við Djúpveg.

Byggingarár:

Örlög: Farinn.

Heimild: HM, 2005.

9. FJÁRHÚS

Kort: 2.1.

Staðs.: Ofan við Djúpveg.

Byggingarár: 1985.

Önnur nöfn: Fjánhús Eiríks Ragnarssonar.

Örlög: Stendur.

Heimild: HM, 2004.

FG og ÁT, 2004.

10. BÚÐANES +

Kort: 3.1.

Staðs.: Örlítið innar en fjárhúsin næst á undan.

Byggingarár:

Örlög: FG og ÁT: Farið.

Athugasemdir: Er á korti JGE frá 1995.

Heimild: FG og ÁT, 2004.

11. FAGRABREKKA +

Kort: 3.1.

Staðs.: Ofan við Djúpveg.

Byggingarár: HM og EVS: 1929.

Örlög: Flutt að Víkurgötu 5.

Athugasemdir: Húsið var flutt 1997 en frumbyggingarár er ekki á FMR-lista (Víkurgata 5, byggingarár 1997).

Heimild: HM og EVS, 2005.

FG og ÁT, 2004.

FMR, des. 2003.

12. FJÁRHÚS FRÁ FÖGRUBREKKU +

Kort: 3.1.

Staðs.: Nesvegur 10.

Byggingarár: ÓE: Um 1929, eða um svipað leyti og Fagrabrekka.

Örlög: ÓE: Fóru 1980 í roki.

Athugasemdir: LMÍ, loftmynd 1957.

Er á korti JGE frá 1995, og korti HS og ÓK 1988. Er á loftmynd 1957, en ekki á loftmynd 1991.

Heimild: HM og ÓE, 2005.
FG og ÁT, 2004.
(JGE, 1995b,
HS og ÓK, 1988, kort.)
LMÍ, loftmyndir 1957 og 1991.

13. NESVEGUR 19

Kort: 2.1.

Byggingarár: 1980.

Önnur nöfn:

Örlög: Stendur.

Heimild: FMR, des. 2003.

14. NESVEGUR 17

Kort: 2.1.

Byggingarár: 1988.

Örlög: Stendur.

Athugasemdir: Parhús.

Heimild: HM, 2004.

FMR, des. 2003.

**15. BÍLSKÚR FRÁ
BLÓMSTURVÖLLUM +**

Kort: 3.1.

Staðs.: Djúpvegur, neðan við
Blómsturvellir.

Byggingarár: 1967.

Örlög: Farinn 1985.

Heimild: FG, 2005.

16. BLÓMSTURVELLIR

Kort: 2.1.

Staðs.: Nesvegur 8.

Byggingarár: 1930.

Örlög: Stendur.

Athugasemdir: Sumarhús.

Er á loftmynd 1957.

Heimild: HM, 2004.

FMR, des. 2003.

LMÍ, loftmynd 1957.

17. LITLI BÆR

Kort: 2.1.

Staðs.: Nesvegur 13.

Byggingarár: 1945.

Örlög: Stendur.

Athugasemdir: HM: Fjánhús og hlaða
koma ekki fram á kortunum, en þau
voru byggð skv. FMR árið 1967 og eru
löngu farin.

Heimild: HM, 2004, 2005.

FMR, des. 2003.

18. NESVEGUR 13, BÍLSKÚR

Kort: 2.1.

Byggingarár: 1982.

Örlög: Stendur.

Heimild: FMR, des. 2003.

19. NESVEGUR 15

Kort: 2.1.

Byggingarár: 1987.

Örlög: Stendur.

Athugasemdir: Parhús.

Heimild: HM, 2004.

FMR, des. 2003.

**20. FJÁRHÚS FRÁ
BLÓMSTURVÖLLUM**

Kort: 2.1.

Staðs.: Nesvegur 6.

Byggingarár: 1967.

Örlög: Stendur.

Athugasemdir: Fjánhús sem tilheyrðu
Blómsturvellum.

Heimild: HM og FG, 2004, 2005.

FMR, des. 2003.

21. NESVEGUR 11

Kort: 2.1.

Byggingarár: 1980.

Örlög: Stendur.

Athugasemdir: Sumarhús og bílskúr.

Heimild: FMR, des. 2003.

22. NESVEGUR 9

Kort: 2.1.

Byggingarár: 1985.

Örlög: Stendur.

Heimild: FMR, des. 2003.

**23. GÖMUL FJÁRHÚS FRÁ
BLÓMSTURVÖLLUM +**

Kort: 3.1.

Staðs.: Ofan við Nesveg 15.

Byggingarár:

Örlög: Farin löngu fyrir 1995.

Athugasemdir: Ný fjárhús voru byggð 1967 (sjá nr. 20).

Heimild: FG, 2005.

FG og ÁT, 2004.

24. BÍLSKÚR FRÁ LITLA BÆ +

Kort: 3.1.

Staðs.: Aðalgata.

Byggingarár:

Önnur nöfn: Innan og neðan við Blómsturvell.

Örlög: FG og ÁT: Farinn 1980.

Athugasemdir: Litli Bær er Nesvegur 13.

Heimild: HM, 2004.

FG og ÁT, 2004.

25. NESVEGUR 4

Kort: 2.1.

Byggingarár: 1973.

Örlög: Stendur.

Heimild: FMR, des. 2003.

26. NESVEGUR 5 **

Kort: 2.1.

Byggingarár: 1978 (geymsla 1990).

Önnur nöfn: Sumarhús og bílskúr. Geymsla.

Örlög: Stendur.

JGE: Snjór og brak lagðist þétt að húsinu, en braut sér einungis leið um einn glugga á bakdyrum, óverulegar skemmdir. Slapp ótrúlega vel miðað við að brakið úr Nesvegi 7 lagðist m.a. að rúðum í eldhúsglugganum.

Athugasemdir: Flóð 6011.

Heimild: JGE, 1995b.

VÍ, 2003.

VHG, 1995.

27. NESVEGUR 7 + **

Kort: 3.1.

Byggingarár: 1985.

Örlög: Fór í snjóflóðinu 16.1.1995.

JGE: Húsið rústaðist og þeyttist af grunninum. Brakið lenti að hluta á Nesvegi 5. Fjögur voru í húsinu, tvö fórust.

Athugasemdir: Flóð 6011. HM: Byggt sama ár og Nesvegur 9 (nr. 22).

Heimild: HM, 2005.

JGE, 1995b.

VÍ, 2003.

VHG, 1995.

28. NESVEGUR 2

Kort: 2.1.

Byggingarár: 1978.

Örlög: Stendur.

Heimild: FMR, des. 2003.

29. NESVEGUR 3 **

Kort: 2.1.

Byggingarár: 1973.

Önnur nöfn: Sumarhús.

Örlög: JGE: Snjór fór inn í tvö svefnherbergi á neðri hæðinni, olli skemmdum, en ekki miklum, í flóðinu 16.1.1995. Fjögur voru í húsinu og björguðust öll.

Athugasemdir: Flóð 6011.

Heimild: JGE, 1995b.

VÍ, 2003.

VHG, 1995.

30. NESVEGUR 1 + **

Kort: 3.1.

Byggingarár: Fyrir 1991.

Örlög: JGE: Efri hluti hússins, bílskúr, rústaðist í flóðinu 16.1.1995, íbúðarhlutinn fylltist af snjó. Fjögur voru í húsinu og var bjargað.

Athugasemdir: Flóð 6011.

Heimild: HM, 2005.

LMÍ, lofmynd 1991.

JGE, 1995b.

VÍ, 2003. Snjóflóð í Súðavík.

VHG, 1995.

31. LEIKSKÓLI + **

Kort: 3.1.

Staðs.: Ofan við Nesveg og Höfðabrekku.

Byggingarár: 1987.

Örlög: Fór í snjóflóðinu 16.1.1995.

JGE: Á mynd kemur fram að leikskólinn fylltist af snjó og þakið var illa farið.

Athugasemdir: Flóð 6011.

Heimild: HM, 2005.

JGE, 1995b.

VÍ, 2003.

VHG: Kort með flóðum í des. 1994 og jan. 1995.

32. FJÁRHÚS BJÖSSA + **

Kort: 3.1.

Staðs.: Um 200 m ofan við byggð við Nesveg.

Byggingarár: 1976.

Örlög: VHG: Fór í flóðum 1983, 1994, 1995.

VÍ: Flóðið reif þak af fjárhúsi á Ytri-Höfða. Þakið stöðvaðist á gafla bílskúrs á Túngötu 2. Flóðið velti einnig spennni svo hluti þorpsins varð rafmagnslaus. Samtals drápust um 50 fjár í flóðum 6006 í Súðavíkurhlíð og 6005 úr Traðargili 6.1.1983.

Athugasemdir: HG: Á korti með upplýsingum um flóð kom fram: „Mest af þessum húsum fóru 1983. Skúr sem eftir stóð eyðilagðist 18. des. 1994. Síðustu byggingarrústir hurfu í jan. 1995”.

GJ: Fór í snjóflóði 1984.

FG: Fór í snjóflóði 1987.

Heimild: VHG: Kort með flóðum í des. 1994 og jan. 1995.

EP og GJ, 2004.

FG og ÁT, 2004.

LMÍ, loftmyndir 1957 og 1991.

33. SPENNIR 1 + **

Kort: 3.1.

Staðs.: Ofan og innan við Túngötu 2.

Byggingarár:

Örlög: Snjóflóð 6.1.1983 velti spenninum og hluti Súðavíkur varð

rafmagnslaus. Hann lenti á húsinu nr. 2 við Túngötu.

Athugasemdir: Flóð 6006. Teikning eftir upplýsingum HM.

Heimild: HM, 2005.

VÍ, 2003.

34. SPENNIR 2 + **

Kort: 3.1.

Staðs.: HM: Neðar og nær Túngötu 2 en spennir 1 fyrir framan.

Byggingarár: 1983.

Örlög: HM: Snjóflóð úr Súðavíkurhlíð 16.1.1995 eyðilagði spenninum.

Athugasemdir: Flóð 6011. HM: Spennirinn var byggður eftir að hinn skemmdist í snjóflóði 1983.

Heimild: HM, 2005.

B. Aðalgata og Njarðarbraut neðan við Túngötu, nr. 35-56

35. AÐALGATA 2 **

Kort: 2.1.

Staðs.: Á horni Höfðabrekku og Aðalgötu.

Byggingarár: 1981.

Önnur nöfn: Blokkinn.

Örlög: Snjóflóðið kom á innri hluta blokkarinnar.

JGE, 1995: Örlítið magn af snjó komst inn um eina hurð, en olli engu tjóni.

Athugasemdir: Flóð 6011.

Heimild: JGE, 1995b.

VÍ, 2003.

VHG, 1995.

EP og GJ, 2004.

36. BÚNAÐARFÉLAGSSKÚRINN +

Kort: 3.1.

Staðs.: Ysta húsið við Njarðarbraut, annað hús utan við nr. 14-20.

Byggingarár: Fyrir 1957.

Athugasemdir: HM: Áður var þar hús sem kallað var Bólstaður.

Örlög: FG og ÁT: Farið fyrir 1980.

Heimild: FG og ÁT, 2004.
LMÍ, loftmynd 1957.

37. KVENFÉLAGSHÚSIÐ +

Kort: 3.1.

Staðs.: Ofan við Njarðarbraut, fyrsta hús utan við nr. 14-20.

Byggingarár:

Örlög: FG og ÁT: Farið fyrir 1980.

Athugasemdir: HM: Byggt sem fiskvinnsluhús og verbúð, var síðast íbúðarhús.

Heimild: HM og FG, 2005.
FG og ÁT, 2004.

38. NJARÐARBRAUT 14, 16, 18 OG 20 **

Kort: 2.1.

Staðs.: Neðan við Aðalgötu.

Byggingarár: 1980.

Önnur nöfn: Iðnaðarhús, skrifstofur og vörugemysla. Árið 1995 var stjórnarsýsluhús nr. 14, Verkstæði Jónbjörns Björnssonar í nr. 18 og Bifreiðaverkstæðið Möndull í nr. 18.

Örlög: Stendur, en snjóflóð kom á húsið í janúar 1995.

JGE: Í stjórnarsýsluhúsinu braut snjóflóðið glugga og fyllti efri skrifstofuna. Á Bifreiðaverkstæðinu Möndli komst snjór inn um glugga og sprengdi út hurðir. Það krosssprengdi útvegg að ofanverðu í verkstæði Jónbjörns. Einn maður var á bifreiðaverkstæðinu og bjargaðist.

Athugasemdir: Flóð 6011.

Heimild: JGE, 1995b.

VÍ, 2003.

VHG, 1995.

FMR, des. 2003.

39. OLÍUTANKUR +

Kort: 3.1.

Staðs.: Neðan við Njarðarbraut.

Byggingarár: Eftir 1957, fyrir 1991.

Örlög: Farinn fyrir 2002.

Athugasemdir: Hér er talið saman það sem á myndum virðast vera tvö tengd

mannvirki, annað hringlaga tankur, hitt kofi eða hús innan við tankinn.

Heimild: Kemur fram á loftmynd 1991, en ekki á loftmynd 1957.

FG og ÁT, 2004.

40. SKÚR VIÐ OLÍUTANK

Kort: 2.1.

Staðs.: Neðan við Njarðarbraut.

Byggingarár: 1962.

Örlög: Stendur.

Athugasemdir: Hér er skipt upp því sem virðist vera tvö tengd mannvirki, annað hringlaga tankur (nr. 39). Þetta er kallað dæluhús í FMR og er innan við tankinn.

Kemur fram á loftmynd 1991, en ekki á loftmynd 1957

Heimild: FG, 2005.

FMR, des. 2003.

LMÍ, 1957 og 1991.

FG og ÁT, 2004.

41. AÐALGATA 6 **

Kort: 2.1.

Staðs.: Ofan við Aðalgötu.

Byggingarár: 1983.

Önnur nöfn: Þarna var Póstur og sími áður fyrir.

Örlög: Stendur. Snjóflóðið 16. janúar 1995 fór á húsið.

JGE: Snjór braut sér leið inn í húsið og olli þar tjóni á innréttingum, skemmdi einnig þak. Mannlaust.

Athugasemdir: Flóð 6011. Verk Vest, Verkalýðsfélag Vestfjarða, á húsið.

Heimild: HM, 2005.

JGE, 1995b.

VÍ, 2003.

VHG, 1995.

42. BENSÍNDÆLUR VIÐ NJARÐARBRAUT +

Kort: 3.1.

Staðs.: Milli nr. 7 og 14.

Byggingarár:

Örlög: Farnar löngu fyrir flóð.

Athugasemdir: Þetta var talið með húsum, en ætti varla að vera þar.

Heimild: HM, 2005.

43. VÖRUSKEMMA FRÁ ÁKABÚÐ OFAN VIÐ NJARÐARBRAUT +

Kort: 3.

Staðs.: Ofan við húsið á undan.

Byggingarár:

Örlög: Flutt.

Athugasemdir: HM og FG: Var vöruskemma fyrir Ákabúð, sem Áki Eggertsson gaf og er nú SVFÍ hús (nr. 158) innan við Eyrardalsá fyrir neðan nýju byggðina í Súðavík.

Heimild: HM, 2005.
FG og ÁT, 2004.

44. JÁRNHÚSIÐ +

Kort: 3.

Staðs.: Neðan við Njarðarbraut, næst utan við nr. 7.

Byggingarár: IÓ: Elsti hluti hússins frá því fyrir 1900.

Önnur nöfn: Ákabúð.

Örlög: IÓ: Áki Eggertsson keypti það upp úr 1940, og þá var verslun í húsinu kölluð Ákabúð. Síðar var það rífið.

Heimild: HM, 2004, 2005.

IÓ, 1995, bls. 19 og 21.

JGE, 1995b.

FG og ÁT, 2004.

45. UNUHÚS + **

Kort: 3.

Staðs.: Njarðarbraut 10. Næsta hús við Aðalgötu 1, og ofan við Njarðarbraut og Járnhúsið.

Byggingarár:

Örlög: Fór í flóðinu 16, janúar 1995.

JGE: Húsið stóð uppi eftir flóðið, en veggir gáfu sig og það fylltist af snjó. Kona grófst og fórst í húsinu.

Heimild: HM, 2004, 2005.

JGE, 1995b.

FG og ÁT, 2004.

46. RAFSTÖÐ +

Kort: 3.

Staðs.: Við Njarðarbraut, næst Aðalgötu 1, annað hús ofan við Njarðarbraut og Járnhúsið.

Byggingarár:

Örlög: FG og ÁT: „Öll farin”, þ.e. 5 hús í þyrpingu kringum Njarðarbraut.

Heimild: HM, 2005.

FG og ÁT, 2004.

47. KOBBA ELLA HÚS +

Kort: 3.

Staðs.: Horfið hús við Njarðarbraut, „í Aðalgötu 1” og hefur verið byggt aftur á reitnum.

Byggingarár:

Örlög: Flutt inn í fjörð og síðan í Skötufjörð.

Athugasemdir: HM og FG: Var flutt sem sumarbústaður í Skötufjörð. Húsið var dregið fyrir annes á olíutunnum.

Heimild: HM og FG, 2005.

FG og ÁT, 2004.

48. AÐALGATA 1

Kort: 2.1.

Staðs.: Neðan við Aðalgötu, ofan við Njarðarbraut.

Byggingarár: 1988.

Önnur nöfn: HM: Bensinstöð og sjoppa, síðar einnig verslun.

Örlög: Stendur.

Heimild: HM, 2005.

FMR, des. 2003.

49. NEÐAN VIÐ NJARÐARBRAUT +

Kort: 3.1.

Staðs.: Lítið horfið hús þar sem Njarðarbraut 7 stendur nú.

Byggingarár:

Önnur nöfn: FG: Geymsluskúr Skeljungs.

Örlög: Farið.

Athugasemdir: Áður voru geymdir þarna olíur frá Ákabúð og eldfim efni.

Heimild: HM og FG, 2005.

50. NJARÐARBRAUT 7

Kort: 2.1.

Staðs.: Samfast frystihúsinu, utan við það.

Byggingarár: 1987.

Örlög: Stendur.

Athugasemdir: Kassageymsla.

Heimild: HM og FG, 2005.

FMR, des. 2003.

51. HRAÐFRYSTIHÚS OG RÆKJUVINNSLA

Kort: 2.1.

Staðs.: Njarðargata 1-3-5, á eyrinni við hafnargarðinn.

Byggingarár: HM: Gamli Frosti tók til starfa 1942 en byggt hefur verið við húsið eftir það.

FMR: 1980-1981.

Örlög: Stendur.

Heimild: HM, 2004.

FMR, des. 2003.

52. BEGGABÆR +

Kort: 3.1.

Staðs.: Við Njarðarbraut. Næst innan við hús nr. 1 við Aðalgötu.

Byggingarár:

Örlög: Farinn.

Heimild: HM, 2004, 2005.

FG og ÁT, 2004.

53. GRÍMSHÚS +

Kort: 3.1.

Staðs.: Við Njarðarbraut, utan og neðan við götuna Grímsbrekku.

Byggingarár: 1935, en þar stóð hús áður sem brann 1934.

Önnur nöfn: Læknisbústaðurinn.

Örlög: Brotið niður um 1995.

IÓ, 1995: Árið 1934 brann hús Gríms Jónssonar kaupmanns í Súðavík. Var þetta stórt timburhús og fjölmennasta íbúðarhúsið í Súðavík ... Grímur byggði síðan upp steinhús á sama grunni. Hann vildi fara með það ofar á túnið en reglurnar sögðu að hann ætti

að byggja á sama stað. Það er hins vegar nýbúið að brjóta það niður núna .

Athugasemdir: HM: Sá sem átti Grímshús bjó á Súðavíkurjörðinni. Ekkert hús var kallað Súðavík.

Heimild: IÓ. 1995, bls. 19 og 21.

HM, 2004 og 2005.

FG og ÁT, 2004.

54. GRÍMSBÚÐ +

Kort: 3.1.

Staðs.: Við Njarðarbraut, neðan við götuna Grímsbrekku.

Byggingarár:

Örlög: Farin.

Heimild: HM, 2004 og 2005.

FG og ÁT, 2004.

55. KETILHÚS

Kort: 2.1.

Staðs.: Við Njarðarbraut, innan við Frystihúsið.

Byggingarár: 1981.

Önnur nöfn: Kyndistöð.

Örlög: Stendur.

Heimild: HM og FG, 2005.

FG og ÁT, 2004.

56. SVARTA HÚSIÐ +

Kort: 3.1.

Staðs.: Innst við Njarðarbraut, innan við Ketilshúsið.

Byggingarár:

Örlög: Farið eftir 1950.

Athugasemdir: Húsið stóð þegar HM var lítil (var síðar gult).

Heimild: HM, 2005.

C. Hús við Túngötu og ofar talin inn eftir, nr. 57-86

57. TÚNGATA 1 + **

Kort: 3.1.

Byggingarár: 1975.

Örlög: Fór í snjóflóðinu 16.1.1995.

JGE: Stendur uppi, brotið, fylltist af

snjó. Tvö björguðust úr flóðinu af sjálfsdáðum.

Athugasemdir: Flóð 6011.

Heimild: JGE, 1995b.

VÍ, 2003.

VHG, 1995.

HM og FG, 2005.

58. TÚNGATA 2 + **

Kort: 3.1.

Byggingarár: 1978.

Örlög: Fór í snjóflóðinu 16.1.1995.

JGE, 1995b: Innviðir hússins

hreinsuðust úr, gaflarnir standa.

Mannlaust.

VÍ, heimildarmaður EP: Snjóflóðið 6.1.1983 kom að eða á húsið.

EP og GJ: Flóð kom á húsið 1983, en skemmdi ekkert.

Athugasemdir: Flóð 6011 (6.1.1983) og 6006.

Heimild: JGE, 1995b.

VÍ, 2003.

EP og GJ, 2004.

VHG, 1995.

HM og FG, 2005.

59. TÚNGATA 3 + **

Kort: 3.1.

Byggingarár: 1972.

Örlög: Fór í snjóflóðinu 16.1.1995.

JGE: Brotnaði niður að mestum hluta.

Þrjú voru í húsinu og var bjargað.

Athugasemdir: Flóð 6011.

Heimild: JGE, 1995b.

VÍ, 2003.

VHG, 1995.

60. TÚNGATA 4 + **

Kort: 3.1.

Byggingarár: 1978.

Örlög: Fór í snjóflóðinu 16.1.1995.

JGE: Innviðir hússins hreinsuðust út.

Gaflarnir standa. Fjögur voru í húsinu, einn fórst.

Athugasemdir: Flóð 6011.

Heimild: JGE, 1995b.

VÍ, 2003. Snjóflóð í Súðavík.

VHG, 1995.

HM og FG, 2005.

61. TÚNGATA 5 + **

Kort: 3.1.

Byggingarár: 1972.

Örlög: Fór í snjóflóðinu 16.1.1995.

JGE: Brak úr Túngötu 4 lenti á húsinu og það hreinsaðist burt af grunninum.

Fjögur lentu í flóðinu, þrjú börn grófust og fórust.

Athugasemdir: Flóð 6011.

Heimild: JGE, 1995b.

VÍ, 2003.

VHG, 1995.

HM og FG, 2005.

62. TÚNGATA 6 + **

Kort: 3.1.

Byggingarár: 1969.

Örlög: Fór í snjóflóðinu 16.1.1995.

JGE: Húsið hreinsaðist burt af grunninum.

Tvö voru í húsinu og fórust bæði.

Athugasemdir: Flóð 6011.

Heimild: JGE, 1995b.

VÍ, 2003.

VHG: Kort með flóðum í des. 1994 og jan. 1995.

HM og FG, 2005.

63. TÚNGATA 7 + **

Kort: 3.1.

Byggingarár: 1972.

Örlög: Fór í snjóflóðinu 16.1.1995.

JGE: Húsið hreinsaðist af grunninum að miklu leyti. Fjögur voru í húsinu, tvö fórust.

Athugasemdir: Flóð 6011.

Heimild: JGE, 1995b.

VÍ, 2003.

VHG, 1995.

HM og FG, 2005.

64. TÚNGATA 8 + **

Kort: 3.1.

Byggingarár: 1978.

Örlög: Fór í snjóflóðinu 16.1.1995. JGE: Innviðir hússins hreinsuðust út, gaflarnir standa. Fjögur voru í húsinu, þrjú fórust.

Athugasemdir: Flóð 6011.

Heimild: JGE, 1995b.

VÍ, 2003.

VHG, 1995.

HM og FG, 2005.

65. TÚNGATA 9 **

Kort: 2.1.

Byggingarár: 1972.

Örlög: JGE: Húsið stóð að hluta flóðið 16.1.1995 af sér, innveggir brotnuðu og húsið hálfylltist af snjó. Húsið var dæmt 70% skemmt. Fjögur voru í húsinu og björguðust öll.

Athugasemdir: Flóð 6011.

Heimild: JGE, 1995b.

VÍ, 2003.

VHG, 1995.

66. TÚNGATA 10 **

Kort: 2.1.

Byggingarár: 1963.

Örlög: JGE: Húsið stóð flóðið 16.1.1995 af sér, þó ótrúlegt sé. Snjór komst inn í það um glugga að ofanverðu og út um það um glugga að neðanverðu. Ein kona var í húsinu og bjargaðist..

Athugasemdir: Flóð 6011.

Heimild: JGE, 1995b.

VÍ, 2003.

VHG, 1995.

67. TÚNGATA 11

Kort: 2.1.

Byggingarár: 1972.

Örlög: Stendur.

Heimild: FMR, des. 2003.

68. TÚNGATA 12 **

Kort: 2.1.

Byggingarár: 1978.

Örlög: Stendur. JGE: Slapp að miklu leyti við flóðið 16.1.1995, snjór braut inn tvær hliðarhurðir. Þrjár konur voru í húsinu og björguðust allar.

Athugasemdir: Flóð 6011.

Heimild: JGE, 1995b.

69. TÚNGATA 13

Kort: 2.1.

Byggingarár: 1972.

Örlög: Stendur.

Heimild: FMR, des. 2003.

70. TÚNGATA 14

Kort: 2.1.

Byggingarár: 1973.

Örlög: Stendur.

Heimild: FMR, des. 2003.

71. TÚNGATA 16

Kort: 2.1.

Byggingarár: 1969.

Örlög: Stendur.

Heimild: FMR, des. 2003.

72. TÚNGATA 15B

Kort: 2.1.

Byggingarár: 1991.

Önnur nöfn: Spennistöð.

Örlög: Stendur.

Heimild: FMR, des. 2003.

73. TÚNGATA 15

Kort: 2.1.

Byggingarár: 1973.

Örlög: Stendur.

Heimild: FMR, des. 2003.

74. TÚNGATA 17

Kort: 2.1.

Byggingarár: 1963.

Örlög: Stendur.

Heimild: FMR, des. 2003

75. HÖFÐAFJÁRHÚS + **

Kort: 3.1.

Staðs.: Ofan við Túngötu 16-18.

Byggingarár:

Örlög: Fóru í snjóflóði 1983.

Heimild: HS og ÓK, 1988.

VÍ, 2003.

FG og ÁT, 2004.

76. TÚNGATA 18

Kort: 2.1.

Byggingarár: 1963.

Örlög: Stendur.

Heimild: FMR, des. 2003.

77. TÚNGATA 20

Kort: 2.1.

Byggingarár: 1964.

Örlög: Stendur.

Heimild: FMR, des. 2003.

78. ÚTIHÚS FRÁ STÖÐINNI +

Kort: 3.1.

Staðs.: Við húsið að Túngötu 22.

Byggingarár: Fyrir 1957.

Örlög: Farið.

Athugasemd: Útihús frá Stöðinni (nr. 91).

Heimild: HM, 2005.

LMÍ, loftmynd 1957.

79. TÚNGATA 22 +

Kort: 3.1.

Byggingarár:

Örlög: Þrjú íbúðarhús í Gömlu

Súðavík, nr. 22, 24 og 26, voru flutt

1996 í nýju byggðina í Súðavík, eru nú

Holtagata 25-29.

Heimild: FG og ÁT, 2004.

80. TÚNGATA 24 +

Kort: 3.1.

Byggingarár:

Örlög: Þrjú íbúðarhús í Gömlu

Súðavík, nr. 22, 24 og 26, voru flutt

1996 í nýju byggðina í Súðavík, eru nú

Holtagata 25-29.

Heimild: FG og ÁT, 2004.

81. TÚNGATA 26 +

Kort: 3.1.

Byggingarár:

Örlög: Þrjú íbúðarhús í Gömlu

Súðavík, nr. 22, 24 og 26, voru flutt

1996 í nýju byggðina í Súðavík, eru nú

Holtagata 25-29.

Heimild: FG og ÁT, 2004.

82. TÚNGATA 28 +

Kort: 3.1.

Staðs.: Var innst við Túngötu.

Byggingarár:

Örlög: Flutt 1996 í nýju byggðina í

Súðavík, er nú Eyrardalur 5. Húsið var

líklega ekki fullbyggt áður en það var

flutt.

Heimild: FG og ÁT, 2004.

83. OFAN VIÐ TÚNGÖTU 22 +

Kort: 3.1.

Byggingarár: Er á loftmynd 1957.

Örlög: Farið.

Heimild: FG og ÁT, 2004.

84. FJÁRHÚS FRÁ VARÐAHÚSI +

Kort: 3.1.

Staðs.: Ofan við eða tengt Túngötu 26.

Byggingarár: Er á loftmynd 1957.

Örlög: Farið.

Athugasemdir: Varðahús er nr. 96.

Heimild: HM, 2005.

VÍ, AI þekja.

85. FJÁRHÚS FRÁ VARÐAHÚSI +

Kort: 3.1.

Staðs.: Ofan við Túngötu 28.

Byggingarár: Er á loftmynd 1957.

Örlög: Farið uppúr 1980.

Athugasemdir: Varðahús er nr. 96.

Heimild: FG og ÁT, 2004.

86. FJÁRHÚS (TUNGA) +

Kort: 3.1.

Staðs.: Ofan og innan við Túngötu 28, innar en húsið fyrir ofan.

Byggingarár:**Örlög:** Farið um 1980.

Heimild: HM, 2005.

FG og ÁT, 2004.

***D. Hús við og kringum Aðalgötu,
nr. 87-145*****87. AÐALGATA 10****Kort:** 2.2.**Byggingarár:** 1974.**Önnur nöfn:** Gamla heilsugæslan.**Örlög:** Stendur.**Heimild:** FG og ÁT, 2004.**88. AÐALGATA 12****Kort:** 2.2.**Byggingarár:** 1962.**Örlög:** Stendur.**Heimild:** FG og ÁT, 2004.**89. AÐALGATA 14****Kort:** 2.2.**Byggingarár:** 1930.**Örlög:** Stendur.**Heimild:** FG og ÁT, 2004.**90. AÐALGATA 16****Kort:** 2.2.**Byggingarár:** 1930, bílskúr 1976.**Örlög:** Stendur.**Heimild:** FG og ÁT, 2004.**91. STÖÐIN****Kort:** 2.2.**Staðs.:** Aðalgata 18.**Byggingarár:** 1920.**Önnur nöfn:** Sumarhús, fyrr Póstur og sími.**Örlög:** Stendur.**Heimild:** HM, viðtal SHH, 2004.

FG og ÁT, 2004.

92. AÐALGATA +**Kort:** 3.2.**Staðs.:** Næsta hús innan við nr. 16.**Byggingarár:****Önnur nöfn:** Bílskúr byggður af manni, sem átti húsið sem Póstur og sími var í.**Örlög:** Farið um 1985.**Heimild:** FG og ÁT, 2004.**93. SAMEINADA +****Kort:** 3.2.**Staðs.:** Næsta hús utan við Félagsheimilið nr. 22.**Byggingarár:** 1919.**Önnur nöfn:** Verbúð, seinna íbúðarhús.**Örlög:** Farið um 1985.**Heimild:** HM, 2005.

FG og ÁT, 2004.

94. FÉLAGSHEIMILIÐ**Kort:** 2.2.**Staðs.:** Aðalgata 22.**Byggingarár:** 1930.**Önnur nöfn:** Samkomuhús.**Örlög:** Stendur.**Athugasemdir:** ALR: Mynd af samkomugestum við Félagsheimilið á 100 ára afmæli Súðavíkur í júní 1990.**Heimild:** HM, 2004.

ALR, 1995, bls. 22.

FG og ÁT, 2004.

95. SVEINSHÚS +**Kort:** 3.2.**Staðs.:** Næsta hús innan við Félagsheimilið, sem er nr. 22.**Byggingarár:** 1902.**Örlög:** Farið.**Athugasemdir:** Kom tilhöggvið frá Noregi.**Heimild:** HM, 2004, 2005.**96. VARÐAHÚS****Kort:** 2.2.**Staðs.:** Aðalgata 26.**Byggingarár:** 1950.**Örlög:** Stendur.

Heimild: FMR, des. 2003.

97. AÐALGATA 28A

Kort: 2.2.

Staðs.: Bílskúr og sumarhús neðan við aðrein ofan við Aðalgötu, en neðan við slökkvistöð sem var í húsi nr. 99, Aðalgötu 28.

Byggingarár: 1952 og 1970.

Örlög: Stendur.

Athugasemdir: HM: Byggt sem bílskúr, nú veiðarfærageymsla.

Heimild: HM, 2005.

FMR, des. 2003.

98. KÓNGAHÖLL +

Kort: 3.2.

Staðs.: Innan við bílskúrinn neðan við slökkvistöð.

Byggingarár: Fyrir 1890.

Örlög: Farið.

Athugasemdir: Konkordía bjó þar og húsið var því kallað Kóngahöll.

Heimild: HM, 2005.

99. SLÖKKVISTÖÐ +

Kort: 3.2.

Staðs.: Hús 28 ofan við Aðalgötu.

Byggingarár: 1955.

Örlög: FG og ÁT: Rifið 31. desember 2003.

HM: Slökkvistöð var þarna en bílskúr neðar.

Heimild: HM, 2004 og 2005.

FG og ÁT, 2004.

FMR, des. 2003.

100. RAGGAHÚS

Kort: 2.2.

Staðs.: Aðalgata 30, neðan við Aðalgötu, aðeins utan við Tröð.

Byggingarár: 1966.

Örlög: Stendur.

Athugasemdir: Var byggt úr timbri úr húsi í Aðalvík. Byggt á grunni eldra húss.

Heimild: HM, 2005.

FMR, des. 2003.

101. AÐALGATA +

Kort: 3.2.

Staðs.: Rétt við Tröð.

Byggingarár:

Önnur nöfn: Hjallur og pakkhús.

Örlög: Farið eftir 1970.

Heimild: FG og ÁT, 2004.

102. TRÖÐ

Kort: 2.2.

Staðs.: Aðalgata 32.

Byggingarár: 1912.

Örlög: Stendur.

Heimild: FMR, des. 2003.

103. REYKINGAKOFI +

Kort: 3.2.

Staðs.: Við Aðalgötu, neðan og innan við Tröð, milli nr. 32 og 34.

Byggingarár:

Örlög: Farinn eftir 1970.

Athugasemdir: Mjög lítið hús sky. kortinu.

Heimild: HM, 2005.

FG og ÁT, 2004.

104. BJARNAHÚS

Kort: 2.2.

Staðs.: Aðalgata 34.

Byggingarár: 1890.

Örlög: Stendur.

Athugasemdir: Elsta hús sem stendur í Súðavík fyrir utan Eyrardalsá.

Heimild: HM, 2005.

FMR, des. 2003.

105. FJÁRHÚS FRÁ TRÖÐ +

Kort: 3.2.

Staðs.: Ofan við Aðalgötu nr. 32 til 34, innan við Túngötu.

Byggingarár: Er á loftmynd 1957.

Örlög: Stóð fram undir 1985.

Athugasemdir: HM: Fjánhús frá Tröð (nr. 102).

HS og ÓK: Kort með snjóflóðaskýrslu var leiðrétt eftir loftmyndum frá 1984, og stóð húsið enn á þeim tíma.

Heimild: HM, 2005.

FG og ÁT, 2004.

HS og ÓK, 1988.

106. FJÁRHÚS FRÁ BJARNAHÚSI +

Kort: 3.2.

Staðs.: Ofan við Aðalgötu 30-32, innan við Túngötu.

Byggingarár: Er á loftmynd 1957.

Örlög: Stóð fram undir 1985.

Athugasemdir: HS og ÓK: Kort með snjóflóðaskýrslu var leiðrétt eftir loftmyndum frá 1984, stóð húsið enn á þeim tíma..

Heimild: FG og ÁT, 2004.

HS og ÓK, 1988.

107. FJÁRHÚS FRÁ BJARNAHÚSI +

Kort: 3.2.

Staðs.: Utan og ofan við Dalbæ, innan og ofan við Túngötu.

Byggingarár: Er á loftmynd 1957.

Örlög: Fór í flóði 1973 (Sjá næsta hús).

Athugasemdir: HS og ÓK: Kort með snjóflóðaskýrslu var leiðrétt eftir loftmyndum frá 1984, og þar var þetta hús.

Heimild: FG og ÁT, 2004.

HS og ÓK, 1988.

108. FJÁRHÚS FRÁ DALBÆ + **

Kort: 3.2.

Staðs.: Ofan og innan við Dalbæ.

Byggingarár: HM: 1920.

Örlög: Fór í flóði 1973.

HS og ÓK: Fjánhúshlaða og tvö fjánhús fóru í flóði 1973 (næsta á undan).

FG og ÁT: Farin upp úr 1980.

Heimild: HM, 2005.

HS og ÓK, 1988.

FG og ÁT, 2004.

109. BJARNA- OG VARÐASKÚRAR +

Kort: 3.2.

Staðs.: Innan við Aðalgötu 38.

Byggingarár:

Örlög: Farnir fyrir 1980.

Athugasemd: Hjallur yst.

Heimild: HM, 2005.

FG og ÁT, 2004.

110. HJALLUR FRÁ DALBÆ +

Kort: 3.2.

Staðs.: Ofan við Aðalgötu, innan og ofan við Bjarna- og Varðaskúra.

Byggingarár:

Örlög: Farinn fyrir 1980.

Athugasemdir: Mjög lítið hús.

Heimild: FG og ÁT, 2004.

111. DALBÆR

Kort: 2.2.

Staðs.: Ofan við Aðalgötu 38.

Byggingarár: HM: 1920.

FMR: 1930.

Örlög: Stendur.

Athugasemdir: HM: Mæðgin byggðu íbúðarhúsið á Dalbæ og fjánhús 1920 (nr. 108).

Heimild: HM, 2004.

FMR, des. 2003.

EÞ og GJ, 2004.

112. FJÁRHÚS VIÐ DALBÆ +

Kort: 3.2.

Staðs.: Ofan og utan við Dalbæ.

Byggingarár: 1930.

Örlög: EM, 2004. Rifið um 1998.

Snjóflóðið í desember 1994 skall á Saura (nr. 130) og tvö fjánhús. Annað þeirra var við Saura (nr. 131)) og fór í flóðinu, en þetta fjánhús stóð af sér flóðið.

Heimild: HM, 2004.

FG og ÁT, 2004.

FMR, 2003.

113. KAUPFÉLAGIÐ

Kort: 2.2.

Staðs.: Aðalgata 38.

Byggingarár: HM: 1941.

Önnur nöfn: Verslun.

Örlög: Stendur.

Athugasemdir: HM: Byrjað var að versla 1942. Áður stóð þar hrútakofi. Hann fór í snjóflóði fyrir aldamótin 1900. Þorlákur Guðmundsson (Hrefnu Láki) fæddur 1877 sagði að kofinn hefði farið þegar hann var ungur.

Heimild: HM, 2004 og 2005.

FMR, des. 2003.

114. HRÚTAKOFI + **

Kort: 3.2.

Staðs.: Neðan við eða á sama stað og Aðalgata 38.

Byggingarár:

Örlög: Fór í flóði 1888-1892.

Athugasemdir: Snjóflóðasagan segir að hrútakofi hafi farið í snjóflóði þarna 1884-1892.

Heimild: VÍ, 2003, haft eftir Margræti Þorlákisdóttur.

115. GARÐARSHÚSIÐ +

Kort: 3.2.

Staðs.: Aðalgata 40.

Byggingarár: 1931.

Örlög: Flutt 1996. Er nú Víkurgata 11. RÓ, mynd bls. 15 tekin 1945, þar sem húsið kemur fram.

Athugasemdir: Kom tilhöggvið frá Noregi.

Heimild: RÓ, 1995.

FG og ÁT, 2004.

116. LITLABÝLI +

Kort: 3.2.

Staðs.: Aðalgata 42.

Byggingarár: Fyrir 1900.

Örlög: HM: Var rífið eftir 1970.

FG og ÁT: Farið.

Athugasemdir: HM talaði við Sigurð Helgason frá Litlabýli, og sagði hann að aðrir ábúendur hefðu verið þar á undan

foreldrum hans, en hann er fæddur 1917.

Heimild: HM, 2005.

SH, 2005.

FG og ÁT, 2004.

117. NEÐAN VIÐ AÐALGÖTU +

Kort: 3.2.

Staðs.: Neðan við Aðalgötu 44-48.

Byggingarár: Um 1900.

Önnur nöfn: 3 skúrar.

Örlög: HM: Fóru fyrir 1960.

Athugasemdir: HM: Staðsett á korti.

Heimild: HM, 2004.

118. GAMLI SKÓLINN +

Kort: 3.2.

Staðs.: Ofan við Aðalgötu 46.

Byggingarár: HM: 1890.

Örlög: GÓ: Rifinn 1967.

Athugasemdir: HM: Staðsett á korti. Langafi HM, Hrefnu Láki, var fæddur 1877. Börn máttu vera til 14 ára aldurs í skólanum. Hann náði einum vetri þar eftir að skólinn tók til starfa, sem bendir til að skólinn hafi verið byggður 1890. RÓ: Texti og mynd er af skólanum á bls. 18, tekin rétt áður en hann var rifinn.

Heimild: GÓ, 1995, bls. 18.

HM, 2004, 2005.

119. AÐALGATA 44 + **

Kort: 3.2.

Byggingarár: 1976.

Örlög: Fór í flóðinu 16. jan. 1995.

Athugasemdir: Flóð 6010.

Heimild: HM, 2004, 2005.

JGE, 1995b.

VÍ, 2003.

VHG, 1995.

FG og ÁT, 2004.

120. HJALLUR +

Kort: 3.2.

Staðs.: Hjallur ofan við Aðalgötu 44.

Byggingarár:

Örlög: HM: Var farinn fyrir flóðin, en hann stóð lengi.

Heimild: HM: Farinn fyrir flóðin.

121. AÐALGATA 46 + **

Kort: 3.2.

Byggingarár: 1954. Fyrir stóð þar hús.

Örlög: Fór í flóðinu 16. jan. 1995

Athugasemdir: Flóð 6010. RÓ: Húsið fyrir miðju stóð einu sinni á Kambsnesinu en var fært yfir. Foreldrar mínir voru seinustu eigendur hússins en þau rifu það 1954 og byggðu annað á sama stað, en það hús fór í snjóflóðinu í janúar.

Heimild: RÓ, 1995, bls. 15.

HM, 2004.

JGE, 1995b.

VÍ, 2003.

VHG, 1995. Kort.

FG og ÁT, 2004.

122. AÐALGATA 48 + **

Kort: 3.2.

Byggingarár: 1960-1962.

Örlög: Fór í flóðinu 16. jan. 1995

Athugasemdir: Flóð 6010.

Heimild: HM, 2004.

JGE, 1995b.

VÍ, 2003.

VHG, 1995.

FG og ÁT, 2004, 2005.

123. BÍLSKÚR FRÁ AÐALGÖTU 46 + **

Kort: 3.2.

Staðs.: Neðan og utan við nr. 48.

Byggingarár: 1960.

Örlög: Fór í flóðinu 16. jan. 1995.

Athugasemdir: Flóð 6010.

Heimild: HM, 2005.

VÍ, 2003, kort.

VHG, 1995.

FG og ÁT, 2004.

124. BÍLSKÚR FRÁ AÐALGÖTU 48 + **

Kort: 3.2.

Staðs.: Neðan og innan við nr. 48.

Byggingarár: Um 1964.

Örlög: Fór í flóðinu 16. jan. 1995. Flóð 6010.

Heimild: FG og ÁT, 2004.

125. HOLT +

Kort: 3.2.

Staðs.: Aðalgata 50.

Byggingarár: 1926.

Örlög: Flutt 1996. Er nú Víkurgata 9.

Heimild: FG og ÁT, 2004.

126. SKÚR

Kort: 2.2.

Staðs.: Milli Aðalgötu 50 og 52.

Byggingarár:

Örlög: Stendur.

Athugasemdir: Skúr og hjallur stóðu þétt saman. Skúrinn stendur en hjallurinn hrundi í flóðinu 1995.

Heimild: HM, 2005.

127. HJALLUR +

Kort: 3.2.

Staðs.: Milli Aðalgötu 50 og 52.

Byggingarár:

Örlög: Hrundi í flóðinu 1995, en flóðið sjálft fór ekki á hjallinn.

Athugasemdir: Skúr og hjallur stóðu þétt saman. Skúrinn stendur en hjallurinn hrundi í flóðinu 1995.

Heimild: HM, 2005.

128. SÓLBAKKI +

Kort: 3.2.

Staðs.: Aðalgata 52.

Byggingarár: 1930.

Önnur nöfn: Sólbakki (VHG).

Örlög: Flutt 1996. Er nú Víkurgata 3.

Heimild: FG og ÁT, 2004.

VHG, 1995, kort með nafni hússins.

129. FJÁRHÚS OFAN VIÐ AÐALGÖTU + **

Kort: 3.2.

Staðs.: Neðsta húsið í túninu ofan við nr. 48 og 50.

Byggingarár:

Örlög: Fór með flóðinu 1995.

Athugasemdir: HM: Þarna var áður fjárhús og hæsnahús.

Heimild: HM, 2004, 2005.

EP og GJ, 2004.

FG og ÁT, 2004.

130. FJÁRHÚS FRÁ SAURUM + **

Kort: 3.2.

Staðs.: Það ysta af fjórum efstu húsunum ofan við Aðalgötu 46-52.

Byggingarár: HM: Fjárhús með torfveggjum voru byggð 1904, þegar Hrefnu Láki flutti á Saura. Byggð hlaða 1952-1954.

Örlög: HM: Fór í flóðinu 1994.

Heimild: HM, 2004 og 2005.

FG og ÁT, 2004.

131. SAURAR + **

Kort: 3.2.

Staðs.: Það næstysta af fjórum efstu húsum ofan við Aðalgötu 46-52.

Byggingarár: HM: 1904.

Örlög: Fór í flóðinu í des. 1994. VÍ: Einn maður bjargaðist, en hann var í íbúðahúsinu þegar flóðið í desember 1994 skall á það og fjárhús.

Athugasemdir: HM: Amma hennar var 2ja ára þegar það var byggt, 1904.

Maður festist í brakinu af húsinu í flóði í des. 1994.

Heimild: HM, 2004, 2005.

FG og ÁT, 2004.

132. HJALLUR INNAN VIÐ SAURA + **

Kort: 3.2.

Staðs.: Milli Saura og Saurakots.

Byggingarár: Eftir 1958.

Örlög: Fór í flóðinu í desember 1994.

Athugasemdir: Áður stóð þarna annar hjallur byggður fljótlega eftir byggingu

Saurahússins eða um 1904. Sá var rifinn 1958.

Heimild: HM, 2004, 2005.

133. SAURAKOT

Kort: 3.2.

Staðs.: Það innsta af fjórum húsum, sem mynda röð ofan við Aðalgötu 46-52.

Byggingarár: Fyrir 1850.

Örlög: Farið.

Athugasemdir: HM: Teiknað á kort skv. lýsingu. Húsið var innan við Saura, íveruhús, hæsnakofi og fjárhús. Hrefnu Láki, langafi HM, var sendur í fóstur í Saurakot þegar hann var nýfæddur, 1877. Aðrir ábúendur höfðu búið þar á undan þeim sem hann fór til.

Heimild: HM, 2004 og 2005.

134. HÆRRI SAURAR +

Kort: 3.2.

Byggingarár: Fyrir 1880?

Örlög: Farið fyrir 1930.

Athugasemdir: HM: Margrét Þorláksdóttir, fædd 1902, fór oft þangað í heimsókn sem barn. Aðrir ábúendur höfðu búið þar á undan þeim sem hún heimsótti.

Heimild: HM, 2004.

135. HLAÐA +

Kort: 3.2.

Staðs.: Ofan við Hærri Saura.

Byggingarár: Eftir 1955.

Örlög: Farið fyrir 1970.

Athugasemdir: Byggð eftir að hætt var búa á Hærri Saurum.

Heimild: HM, 2004, 2005.

136. SÆBERG

Kort: 2.2.

Staðs.: Aðalgata 54.

Byggingarár: 1950.

Önnur nöfn:

Örlög: Stendur.

Athugasemdir: Var byggt úr timbri úr húsi í Aðalvík.

Heimild: HM, 2005.

FMR, des. 2003.

137. LÍTIÐ HÚS

Kort: 2.2.

Staðs.: Aðeins utan við Brekku við Aðalgötu.

Byggingarár:

Örlög: Stendur.

Athugasemdir: Lítið hús milli Sæbergs og Brekku.

Heimild: FMR, des. 2003.

138. BREKKA **

Kort: 2.2.

Staðs.: Aðalgata 56.

Byggingarár: Um 1900, síðan 1969.

Önnur nöfn: Sumarhús og bílskúr.

Örlög: Stendur.

HM: Áður stóð þar timburhús sem var byggt fljótlega eftir 1900. Flóðið í desember 1994 fór á ytra og efra horn Brekku og fyllti bílskúrinn. Sullaðist inn í þvottahús. Fiskikar staðnæmdist á mjóum vegg milli tveggja glugga og skýldi þeim. Flóðið rann áfram milli Brekku og Grundar.

Heimild: HM, 2005.

FMR, des. 2003.

139. GRUND

Kort: 2.2.

Staðs.: Aðalgata 58.

Byggingarár: 1929.

Önnur nöfn: Aðalgata 58, sumarhús.

Örlög: Stendur.

Heimild: FMR, des. 2003.

140. INNRI GRUND +

Kort: 3.2.

Staðs.: Aðalgata 60.

Byggingarár: 1954-1955.

Örlög: Flutt 1997. Er nú Víkurgata 7.

Athugasemd: Húsið var flutt frá Rekavík á Ströndum.

Heimild: HM, 2005.

FG og ÁT, 2004.

141. NEÐRI GRUND +

Kort: 3.

Staðs.: Neðan við Aðalgötu og neðan við nr. 58 og 60.

Byggingarár: Fljótlega eftir 1900.

Örlög: RÓ: Rifið.

FG og ÁT: Farið fyrir 1981.

Athugasemdir: RÓ, 1995, bls. 15, myndtexti: Í baksýn sést Neðri Grund en það hús var rifið.

Heimild: RÓ, 1945.

FG og ÁT, 2004.

142. ÁRNES

Kort: 2.2.

Staðs.: Aðalgata 62.

Byggingarár: Hús 1981, bílskúr 1994.

Önnur nöfn: Sumarhús og bílskúr.

Örlög: Stendur.

Athugasemdir: HM: Áður stóð þar hús sem var byggt 1893 og rifið 1976. Fjárhúsin (nr. 142) tilheyrðu því, en voru síðan rifin.

IÓ, 1995, bls. 20, mynd um 1950 og sést upp í Eyrardal í baksýn.

Heimild: FMR, des. 2003.

IÓ, 1995.

143. FJÁRHÚS FRÁ ÁRNESI +

Kort: 3.2.

Staðs.: Ofan við Aðalgötu 62

Byggingarár:

Örlög: FG og ÁT: Farið.

Athugasemdir: Fjárhús og hlaða.

Heimild: HM, 2005.

FG og ÁT, 2004.

144. GÖMUL SUNDLAUG

Kort: 2.2.

Staðs.: Ofan og innan við Aðalgötu 62.

Byggingarár: 1936.

Örlög: Stendur.

Heimild: Kort.

145. VARAAFLSTÖÐ

Kort: Er ofan og vestan við kort 2.2 og sést ekki á neinu korti.

Byggingarár: 1975.

Örlög: Stendur.

Heimild: FG og ÁT, 2004.

E. Hús í Eyrardal, gömul hús í nýju byggðinni í Súðavík og hús á Langeyri, nr. 146-168

146. EYRARDALUR 1

Kort: 2.3.

Staðs.: Neðst í Eyrardal.

Byggingarár: 1996.

Örlög: Stendur.

Heimild: HM, 2004.

HM og SIK, 2005.

147. EYRARDALUR 2

Kort: 2.3.

Staðs.: Neðarlega í Eyrardal.

Byggingarár: 1997.

Örlög: Stendur.

Heimild: HM, 2004.

HM og SIK, 2005.

148. EYRARDALUR

Kort: 2.3.

Staðs.: Nærri Eyrardal 2.

Byggingarár: 1997-1998.

Örlög: Stendur.

Athugasemdir: Byggt inn í brekkuna.

Heimild: HM og SIK, 2005.

149. BÚÐIN Í EYRARDAL +

Kort: 3.3.

Staðs.: Nærri Eyrardal 4.

Byggingarár:

Örlög: Farið.

Heimild: HM og SIK, 2005.

150. EYRARDALUR +

Kort: 3.3.

Staðs.: Nærri Eyrardal 4.

Byggingarár: 1968.

Örlög: Farið.

Heimild: Kort.

151. EYRARDALUR 4

Kort: 2.3.

Byggingarár: Fyrir 1900.

Örlög: Stendur.

Athugasemdir: Gamli bærinn í Eyrardal. Norskt hús.

Heimild: HM og SIK, 2005.

152. FJÓS OG FJÁRHÚS +

Kort: 3.3.

Staðs.: Nærri Eyrardal 5.

Byggingarár: Fjós eldgamalt. Fjánhús byggt við 1969.

Örlög: Rifið fyrir 2003.

Heimild: HM og SIK, 2005.

153. EYRARDALUR 5

Kort: 2.3.

Byggingarár: 1996 hér, en 1994 í gömlu Súðavík.

Örlög: Stendur.

Athugasemdir: Flutt nærri fullbyggt úr gömlu Súðavík.

Heimild: HM og SIK, 2005.

154. NÁÐHÚS +

Kort: 3.3.

Staðs.: Ofan við Eyrardal 5.

Byggingarár: Fyrir 1900, byggt á sama tíma og Eyrardalsbærinn.

Örlög: Farið.

Heimild: HM og SIK, 2005.

155. HLAÐA +

Kort: 3.3.

Staðs.: Lítið hús enn ofar í Eyrardal.

Byggingarár:

Örlög: Farið.

Heimild: HM og SIK, 2005.

156. REYKKOFI +

Kort: 3.3.

Staðs.: Lítið hús aðeins ofar en hlaðan.

Byggingarár:**Örlög:** Farið.**Heimild:** HM og SIK, 2005.**157. PAKKHÚS +****Kort:** 3.3.**Staðs.:** Neðan við þjóðveginn og aðeins innan við veginn upp í Eyrardal.**Byggingarár:****Örlög:** Rifið 1954-1957.**Athugasemdir:** Afí HM notaði efnivið úr þessu húsi í húsið að Aðalgötu 46, byggt 1954.**Heimild:** HM, 2004, 2005.**158. ÁKABÚÐ****Kort:** 2.3.**Staðs.:** SVFÍ, björgunarsveitarhús. Stendur nærri þar sem var fjárrétt.**Byggingarár:****Örlög:** Stendur.**Athugasemdir:** HM: Húsið var flutt úr Gömlu Súðavík, var áður vöruskemma við Ákabúð hjá Áka Eggertssyni.**Heimild:** FG og ÁT, 2004.
HM, 2004.**159. FJÁRHÚS FRÁ EYRARDAL +****Kort:** 3.3.**Staðs.:** Utan við grunnskólann.**Byggingarár:****Önnur nöfn:****Örlög:** Er á korti HS og ÓK, 1988.**Heimild:** HM og SIK, 2004, 2005.
HS og ÓK, 1988.**160. GRUNNSKÓLINN****Kort:** 2.3.**Staðs.:** Grundarstræti 2, í nýju byggðinni í Súðavík.**Byggingarár:** HM: 1953.
FMR: 1950, 1996.**Örlög:** Stendur.**Athugasemdir:** HM: Skólinn tók til starfa í byrjun árs 1953.**Heimild:** HM, 2005.**161. SÚÐAVÍKURKIRKJA****Kort:** 2.3.**Staðs.:** Utan við Langeyri.**Byggingarár:** 1962.**Örlög:** Stendur.**Athugasemdir:** HM: Kirkjan var flutt frá Hesteyri og vígð á páskadag 1963. Hún er ekki á loftmynd 1957 en er á loftmynd 1991. Enginn kannast við að hús hafi staðið rétt utan við kirkjuna sem var á þekjunni yfir horfin hús, svo því var hent.**GÓ:** Fram til ársins 1963 var engin kirkja í Súðavík ...**Heimild:** HM, 2004.**GÓ,** 1995, bls. 16.

Loftmyndir LMÍ 1957 og 1991.

162. VERKSMÍÐJUHÚS**Kort:** 2.4.**Staðs.:** Á Langeyri.**Byggingarár:** 1955.**Örlög:** Stendur.**Heimild:** HM, 2004.

FMR, des. 2003.

163. SALTHÚS +**Kort:** 3.4.**Staðs.:** Á Langeyri**Byggingarár:****Örlög:** Löngu horfið.**Heimild:** HM, 2004, 2005.**164. FJÖRUHÚS****Kort:** 2.4.**Staðs.:** Á Langeyri.**Byggingarár:** 1939.**Örlög:** Stendur.**Athugasemdir:** Byggt sem beitingaskúr, seinna íbúðarhús**Heimild:** HM, 2004, 2005.

FMR, des. 2003.

165. VERBÚÐIN**Kort:** 2.4.**Staðs.:** Á Langeyri.**Byggingarár:** 1963.

Önnur nöfn: Fyrst Salthús, seinna verbúð.

Örlög: Stendur.

Heimild: HM, 2004, 2005.
FMR, des. 2003.

166. ODDI

Kort: 2.4.

Staðs.: Á Langeyri.

Byggingarár: 1966.

Önnur nöfn: HM kort: Oddi.
Íbúðarhús.

Örlög: Stendur.

Heimild: HM, 2004.
FMR, des. 2003.

167. RAUÐA HÚSIÐ +

Kort: 3.4.

Staðs.: Á Langeyri.

Byggingarár: Fyrir 1900.

Örlög: Rifið og flutt inn í Reykjanes, 1940.

Athugasemdir: Neðst á eyrinni.

HM: Byggt af Norðmönnum sem voru við hvalveiðar.

RÓ: Húsið var rifið 1940 og efnið úr því flutt inn í Reykjanes og byggð úr því heimavist í stað skálans sem brann 1941.

Heimild: HM, 2004.

RÓ, 1995, bls. 16.

168. HVÍTA HÚSIÐ +

Kort: 3.4.

Staðs.: Á Langeyri, utar en Rauða húsið.

Byggingarár: Eftir 1910.

Önnur nöfn: Svalbarð.

Örlög: Síðustu íbúar 1939.

Athugasemdir: Eftir 1939.

Heimild: HM, 2004, 2005.

Lokaorð

Ef þið, lesendur góðir, sjáið villur eða hafið einhverju við það að bæta sem hér stendur, væri ég þakklát ef þið senduð upplýsingar eða hringduð til mín.

Hildur Mariasdóttir og fjölskylda hennar og vinir sem lögðu hönd á plóginn við gagnaöflun fá bestu þakkir. Það er ómetanlegt að fá slíka aðstoð, kærar þakkir. Hildur lagði sig ekki aðeins fram við gagnaöflun, heldur las einnig yfir. Frosti Gunnarsson fær einnig bestu þakkir fyrir aðstoðina svo og Árni Tómasson. Samstarfsmenn mínir á Veðurstofunni, sem hafa lagt hönd á plóginn fá einnig bestu þakkir, og þá sérstaklega Esther Hlíðar Jensen, Hörður Þór Sigurðsson, Þorsteinn Arnalds, Þórður Arason og loks Barði Þorkelsson fyrir yfirlestur.

Heimildir

Ágúst Kr. Björnsson og Jón Gauti Jónsson, 1999. Uppbygging Súðavíkur.
Sveitarstjórnarmál, 59(1), 4-11.

Árni Magnússon og Páll Vídalín, 1940. *Jarðarbók Árna Magnússonar og Páls Vídalíns*, VII. Ísafjarðar og Strandasýsla. Hið íslenska fræðafjelag í Kaupmannahöfn, 487 bls.

Eiríkur Páll Jörundarson, 1995. Tilurð sjávarþorps. Upphaf þéttbýlis í Súðavík.Í: *Súðavík*. Félag Álftfirðinga og Seyðfirðinga vestra.

Harpa Grímsdóttir, 1998. Byggingarár húsa í Neskaupstað. *Veðurstofa Íslands – Greinargerð*, VÍ-G98011-ÚR09. Reykjavík.

Hlynur Sigtryggsson og Óskar Knudsen, 1988. Athugun á snjóflóðahættu í Súðavík. *Greinargerð snjóflóðadeildar Veðurstofu Íslands*. Reykjavík.

Ingibjörg M. Ólafsdóttir, 1995. Úr myndasöfnum. Í: *Súðavík*. Félag Álftfirðinga og Seyðfirðinga vestra (ÍÓ, 1995).

- Jón Gunnar Egilsson, 1995a. Snjóflóðið á Súðavík. Aðdragandi og orsök. *Fréttarit Landsbjargar*, 1-95.
- Kristján Jónsson, 1964. Súðavíkurreppur, bændur, bátaformenn og húsmenn 1901. *Ársrit Sögufélags Ísfirðinga*, 9, 27-57.
- Ragnheiður Ólafsdóttir, 1995. Úr myndasöfnum. Í: *Súðavík*. Félag Álftfirðinga og Seyðfirðinga vestra (RÓ, 1995).
- Rýmingarsvæðavinnuhópur Veðurstofu Íslands og Háskóla Íslands og heimamenn, 1997. Greinargerð um snjóflóðaaðstæður vegna rýmingarkorts fyrir Súðavík. *Veðurstofa Íslands – Greinargerð*, VÍ-G96011-ÚR11. Reykjavík (VÍ, 1997).
- Starfsmenn snjóflóðavarna Veðurstofu Íslands, 2003. Snjóflóð í Súðavík. *Veðurstofa Íslands - Greinargerð*, 03004. Reykjavík. (VÍ, 2003.) (Vitnað er í Margræti Þorlákssdóttur um snjóflóð 1884-1892).
- Sögusmiðjan, 2003. Vestfjarðavefurinn (<http://www.vestfirdir.is/isafj/sudavik.html>, 21.01.2004) sogusmidjan@strandir.is © apr. 2003: [SÖGUSMIÐJAN](http://www.sogusmidjan.is)
- Trausti Jónsson, 1998. Hlutfallslikur snjóflóðaátta á Vestfjörðum og á Austfjörðum. *Veðurstofa Íslands - Greinargerð*, VÍ-G98013, Reykjavík.
- Þórður Arason, Þorsteinn Arnalds, Siegfried Sauermoser og Hörður Þór Sigurðsson, 2005. Hættumat fyrir Súðavík, *Veðurstofa Íslands - Greinargerð*, 05006. Reykjavík.

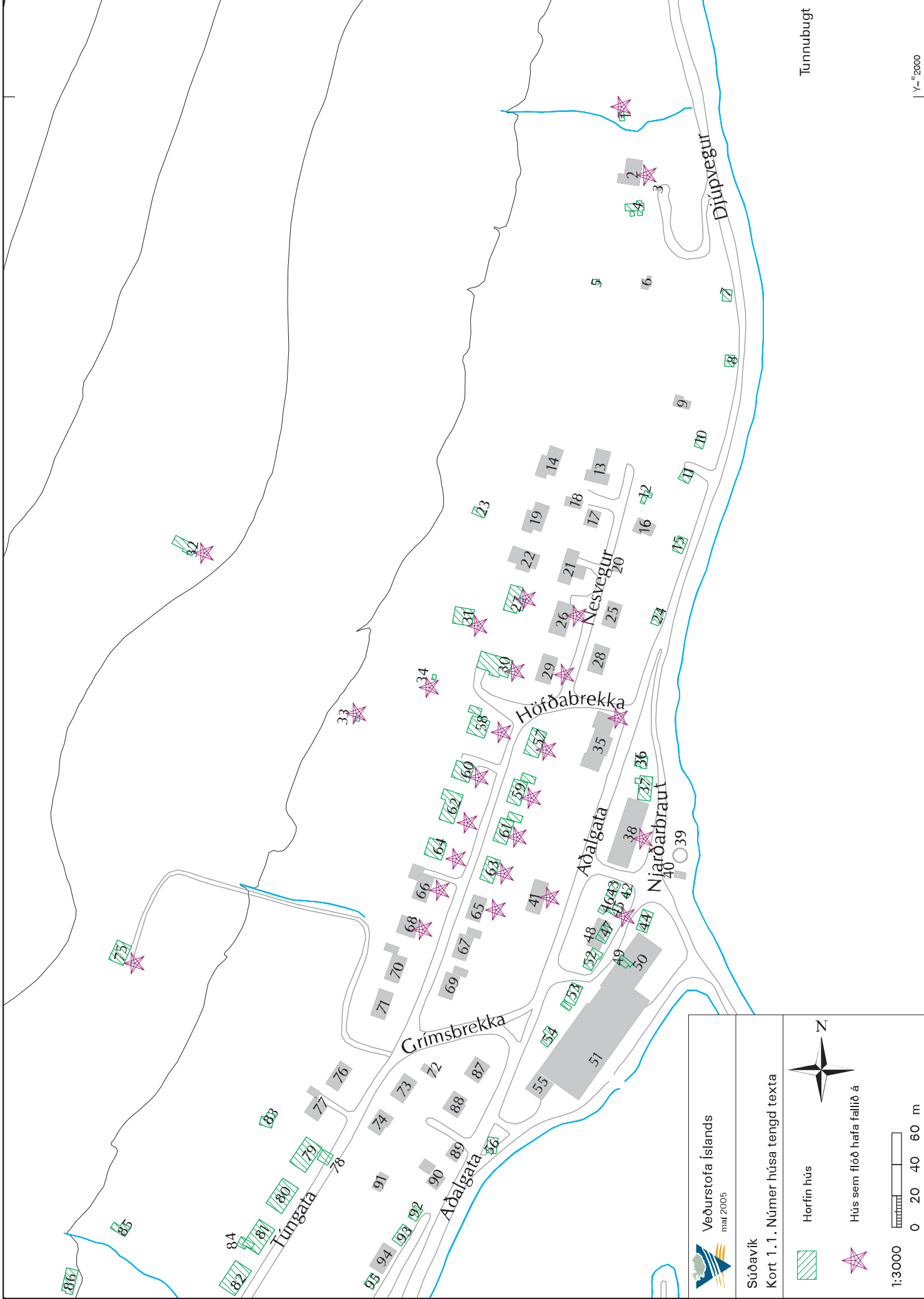
Heimildarmenn og óútgefnar heimildir

- Árni Tómasson, 2004: Viðtöl SHH og grunnkort of nýju byggðinni í Súðavík, 2004. Árni Tómasson, bæjarverkfræðingur Súðavíkur, VST á Ísafirði.
- EÞ og GJ, 2004: Viðtal SHH við Elías Þorbergsson og konu hans, Guðrúnu Jónsdóttur, í Reykjavík. Hann flutti sem ungur maður til Súðavíkur, en hún er alin upp innar í Álftafirði. Heimili þeirra var að Túngötu 2 þar til í desember 1994.
- FG, 2004 og 2005: Viðtöl SHH og kort, 2004. Frosti Gunnarsson (FG).
- FG og ÁT, 2004: Frosti Gunnarsson og Árni Tómasson, 2004, kort.
- HM, 2004: Hildur Maríasdóttir, símtal 11.08.2004. Hún lét okkur í té ritið *Súðavík*, sem var gefið út 1995 af Félagi Álftfirðinga og Seyðfirðinga vestra. Heimsótti VÍ 13.8.2004, og kom dóttir hennar, Linda Þórðardóttir, með henni. Hildur tók með sér kort til Súðavíkur þar sem hún og aðrir heimamenn teiknuðu og skráðu á kortið. Hún kom síðan með kortið á VÍ 11.11.2004 og fór með SHH yfir kort. Allt er þetta skráð sem: HM, 2004, þó fleiri eigi hlut að máli.
- HM, 2005: Í maí 2005 fór Hildur með kort og drög að greinargerð til Súðavíkur. Þar talaði hún við Ragnheiði Ólafsdóttur (RÓ), Ingibjörgu M. Ólafsdóttur (IÓ), Frosta Gunnarsson (FG), Stein Inga Kjartansson (SIK) frá Eyrardal, Eirík Valgeir Scott (EVS), barnabarn Jóhannesar Jónssonar sem byggði Fögrubrekku, Óskar Elíasson (ÓE) og hringdi í Svövu Markúsdóttur (SM) frá Sjónarhóli, sem hefur haft þar sumarsetu áratugum saman. Einnig talaði Hildur við Sigurð Helgason frá Litlabýli. Víða er vitnað til þessara upplýsinga í textanum undir upphafsstöfum Hildar, en sums staðar eru upphafsstafir frumheimildamanna skráðir.




JGE, 1995b: Jón Gunnar Egilsson, 1995b. Yfirlit um snjóflóðið í Súðavík í sérstakri möppu á VÍ: Fylgigögn með einstökum flóðum, mappa A. Listi um afdrif húsa og íbúa, kort og myndir.

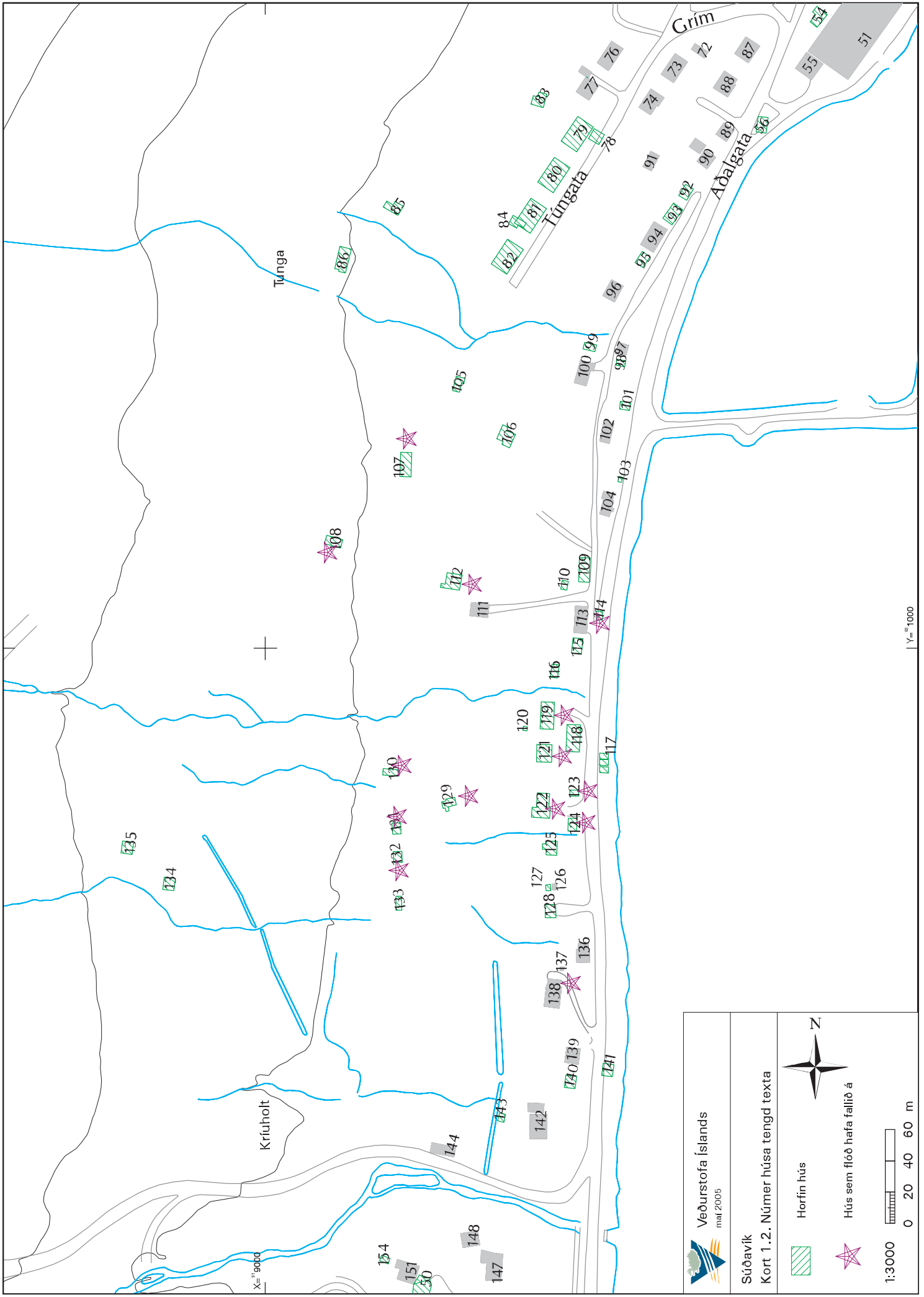
SIK, 2005: Steinn Ingi Kjartansson, viðtal við Hildi Maríasdóttur.




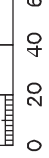
VHG, 1995: Valsteinn Heiðar Guðbrandsson, 1995. VHG var snjóathugunarmaður í Súðavík. Kort með útlínunum flóða í des. 1994 og jan. 1995.



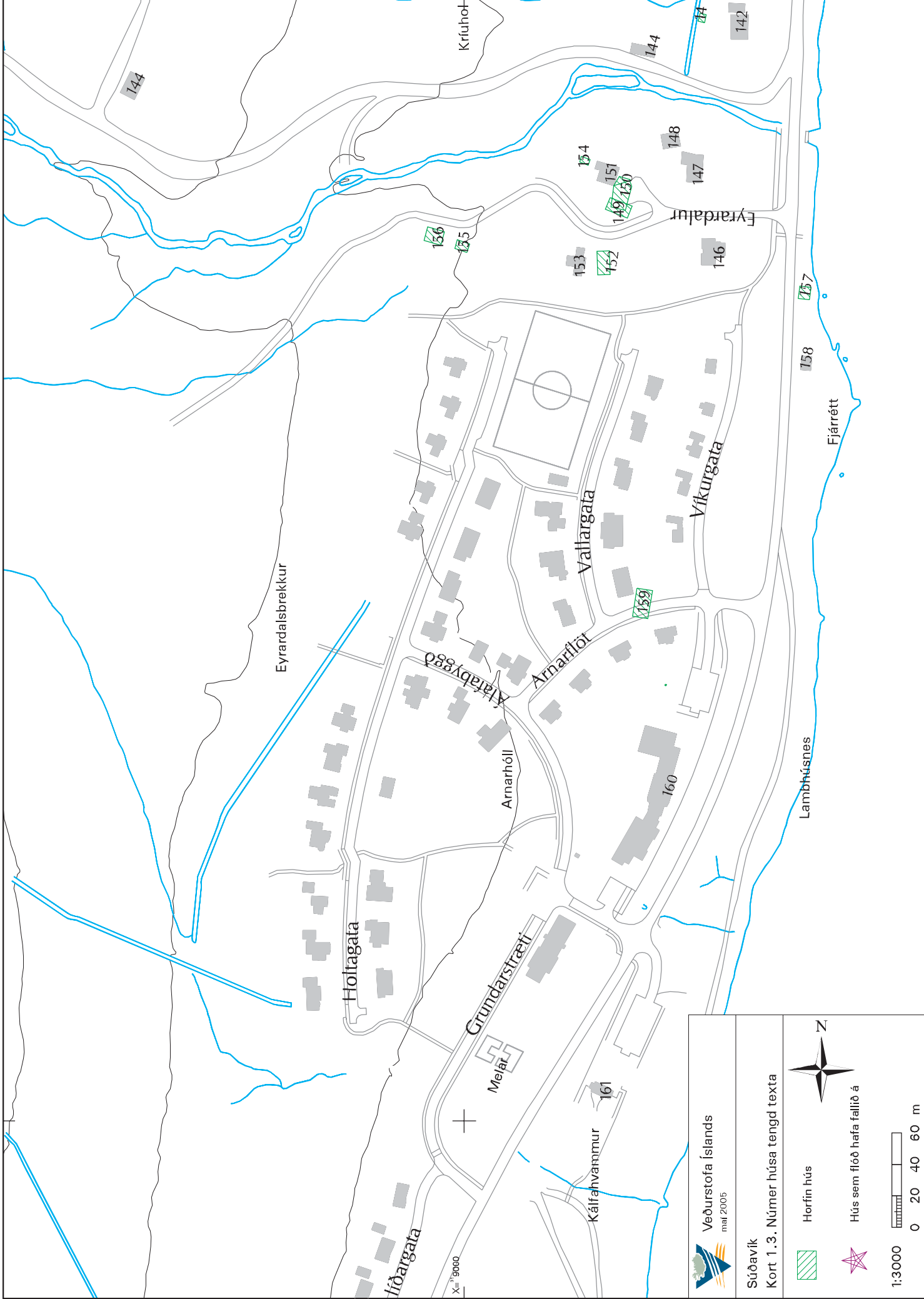
Tunnubugt


 <p>Veðurstofa Íslands maí 2005</p>	<p>Súðavík Kort 1.1. Númer húsa tengd texta</p>	 <p>Horfin hús</p> <p>Hús sem flóð hafa fallið á</p>  <p>1:3000 0 20 40 60 m</p>
--	---	--





 <p>Veðurstofa Íslands maí 2005</p>	
<p>Súðavík Kort 1.2. Númer húsa tengd texta</p>	
 <p>Horfin hús</p>	 <p>Hús sem flóð hefur fallið á</p>
<p>1:3000</p>  <p>0 20 40 60 m</p>	


Y=1000



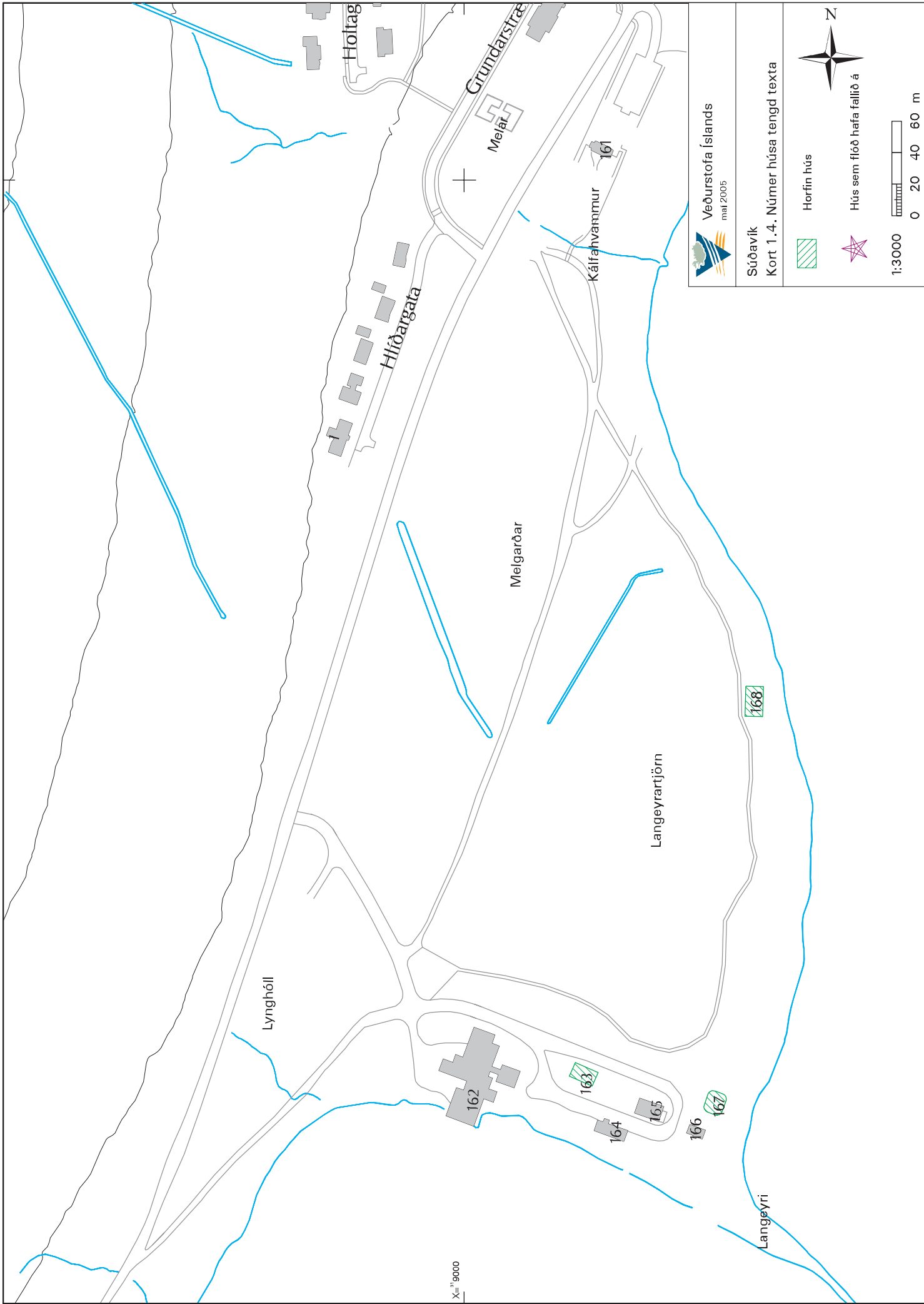

Veðurstofa Íslands
 maí 2005

Súðavík
Kort 1.3. Númer húsa tengd texta

 Horfin hús
 Hús sem flóð hefa fallið á





1:3000
 0 20 40 60 m




 Veðurstofa Íslands
 maí 2005

Súðavík
 Kort 1.4. Númer húsa tengd texta

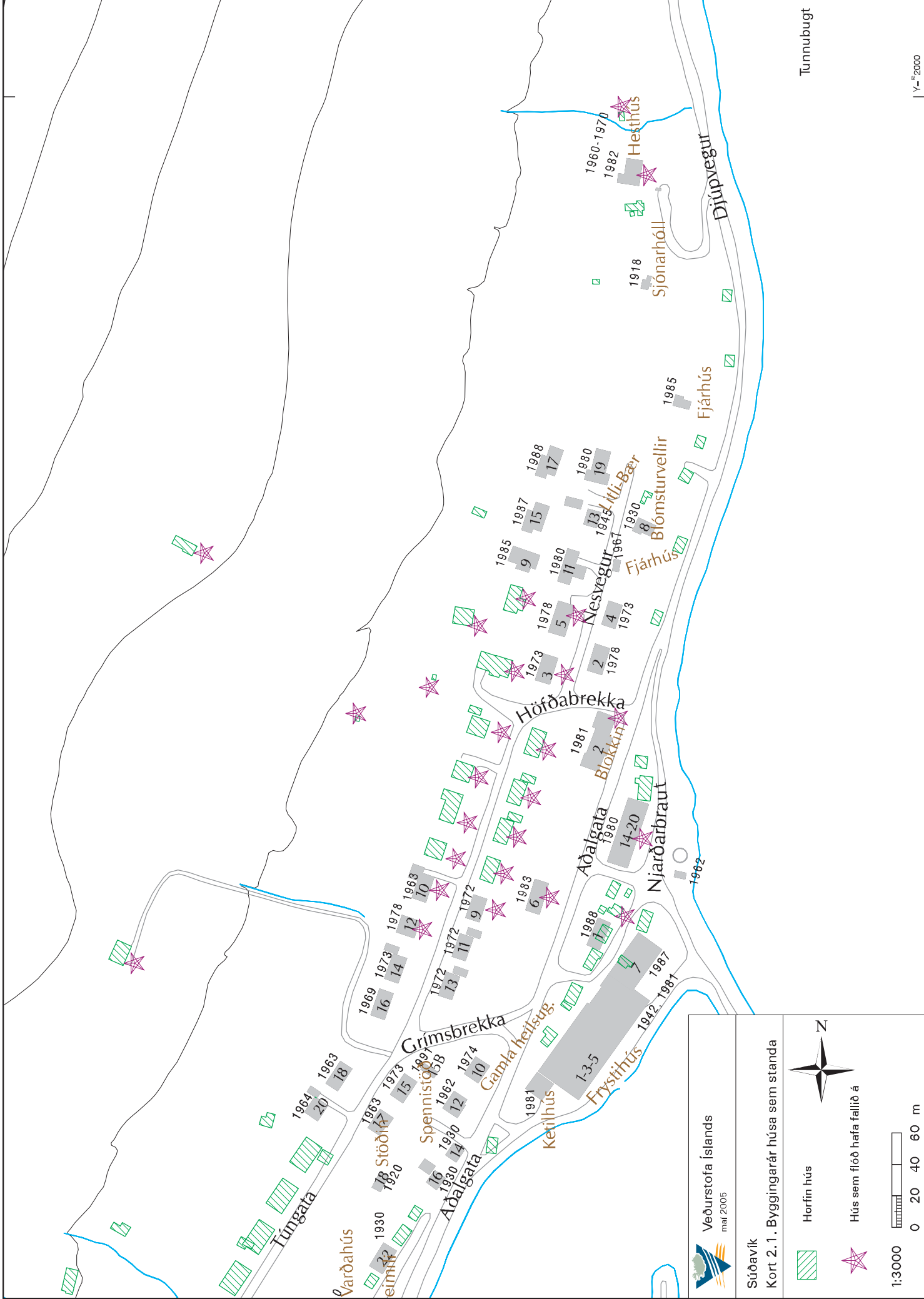
-  Herfin hús
-  Hús sem fljóð hafa fallið á



1:3000






 0 20 40 60 m

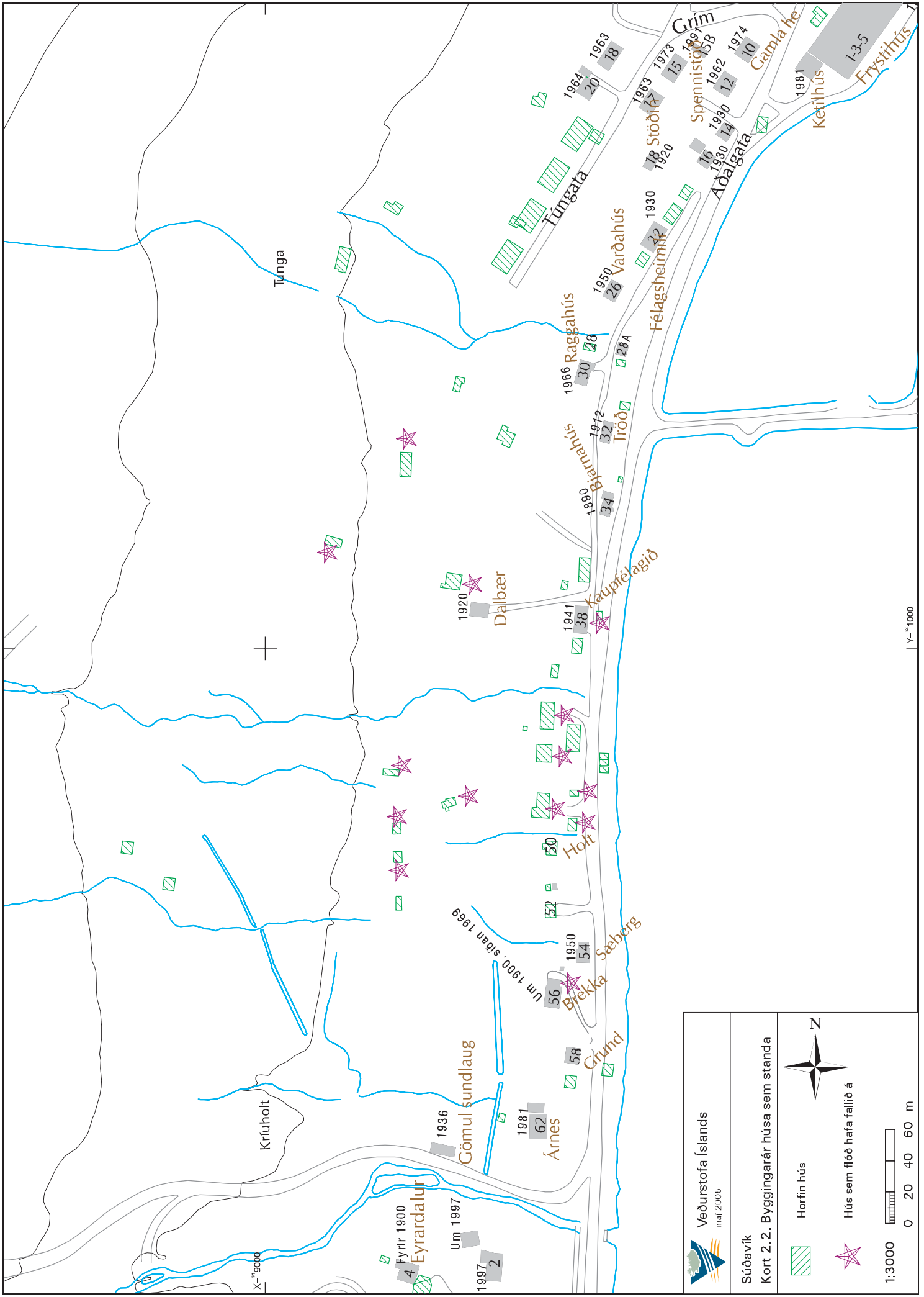
X=19000



Tunnubugt






Y=2000

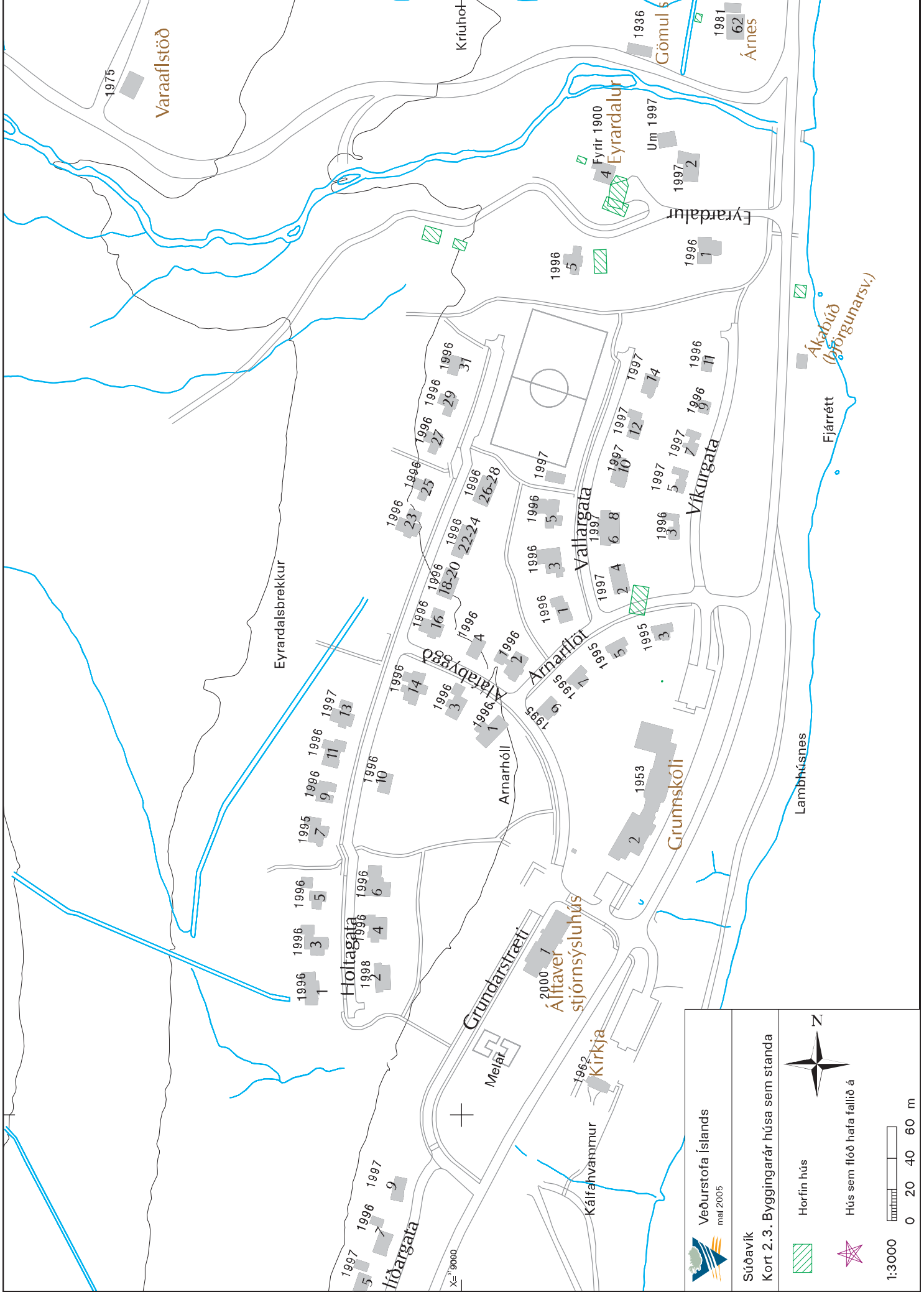
 <p>Veðurstofa Íslands maí 2005</p>	<p>Súðavík Kort 2.1. Byggingarár húsa sem standa</p>	<div style="text-align: center;">  <p>N</p> </div> <div style="display: flex; justify-content: space-around;"> <div data-bbox="1340 1904 1388 2105">  <p>Horfin hús</p> </div> <div data-bbox="1420 1904 1468 2105">  <p>Hús sem fljóð hafa fallið á</p> </div> </div> <div style="text-align: right; margin-top: 10px;"> <p>1:3000</p>  <p>0 20 40 60 m</p> </div>
--	--	---



X=19000

Y=1000

 Veðurstofa Íslands <small>maí 2005</small>	
Súðavík Kort 2.2. Byggingarár húsa sem standa	
 Horfin hús	
 Hús sem fljóð hafa fallið á	
1:3000	0 20 40 60 m



Veðurstofa Íslands
maí 2005

Súðavík
Kort 2.3. Byggingarár húsa sem standa

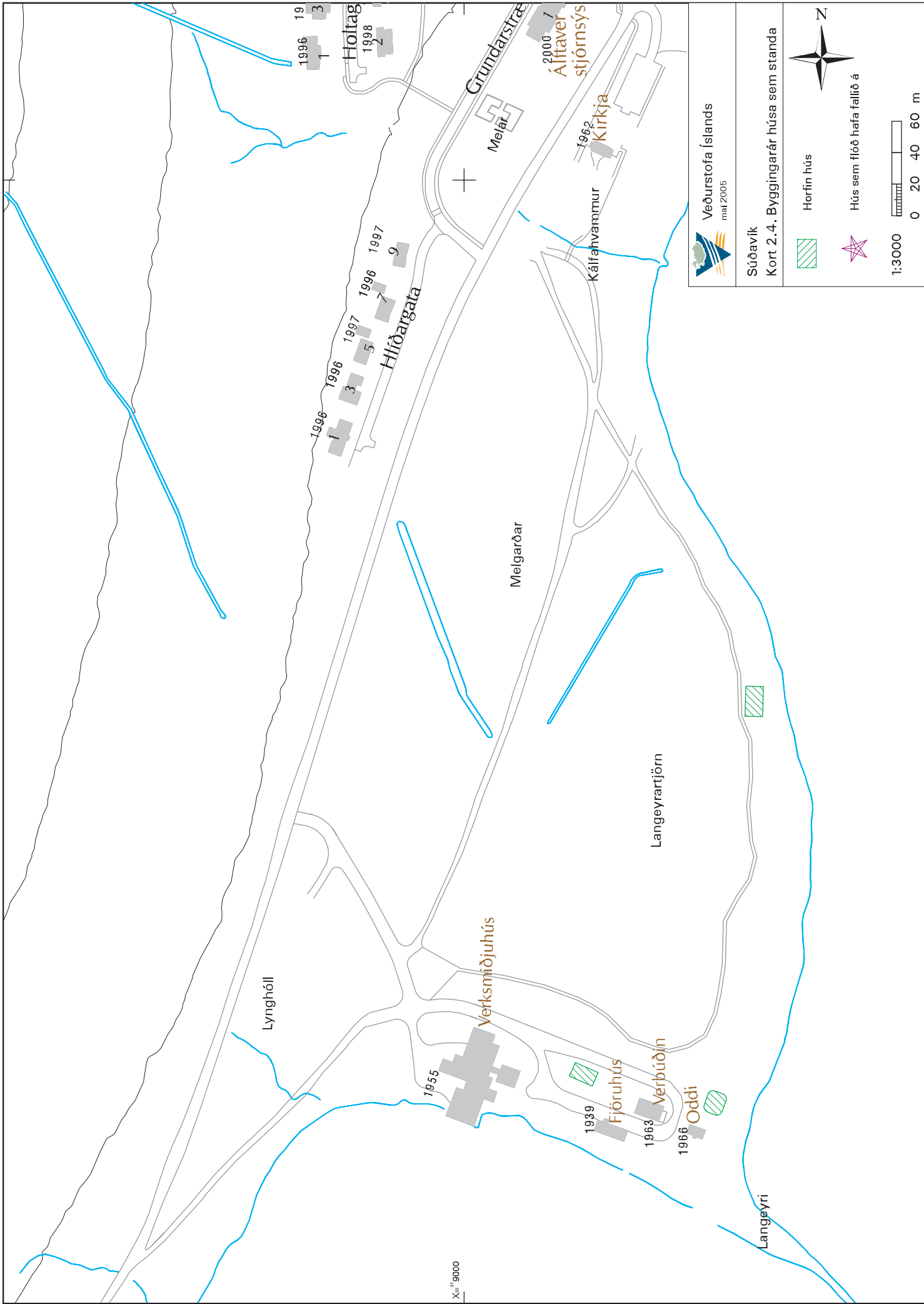
N

Horfin hús

Hús sem flóð hafa fallið á

1:3000

0 20 40 60 m



X=1:9000



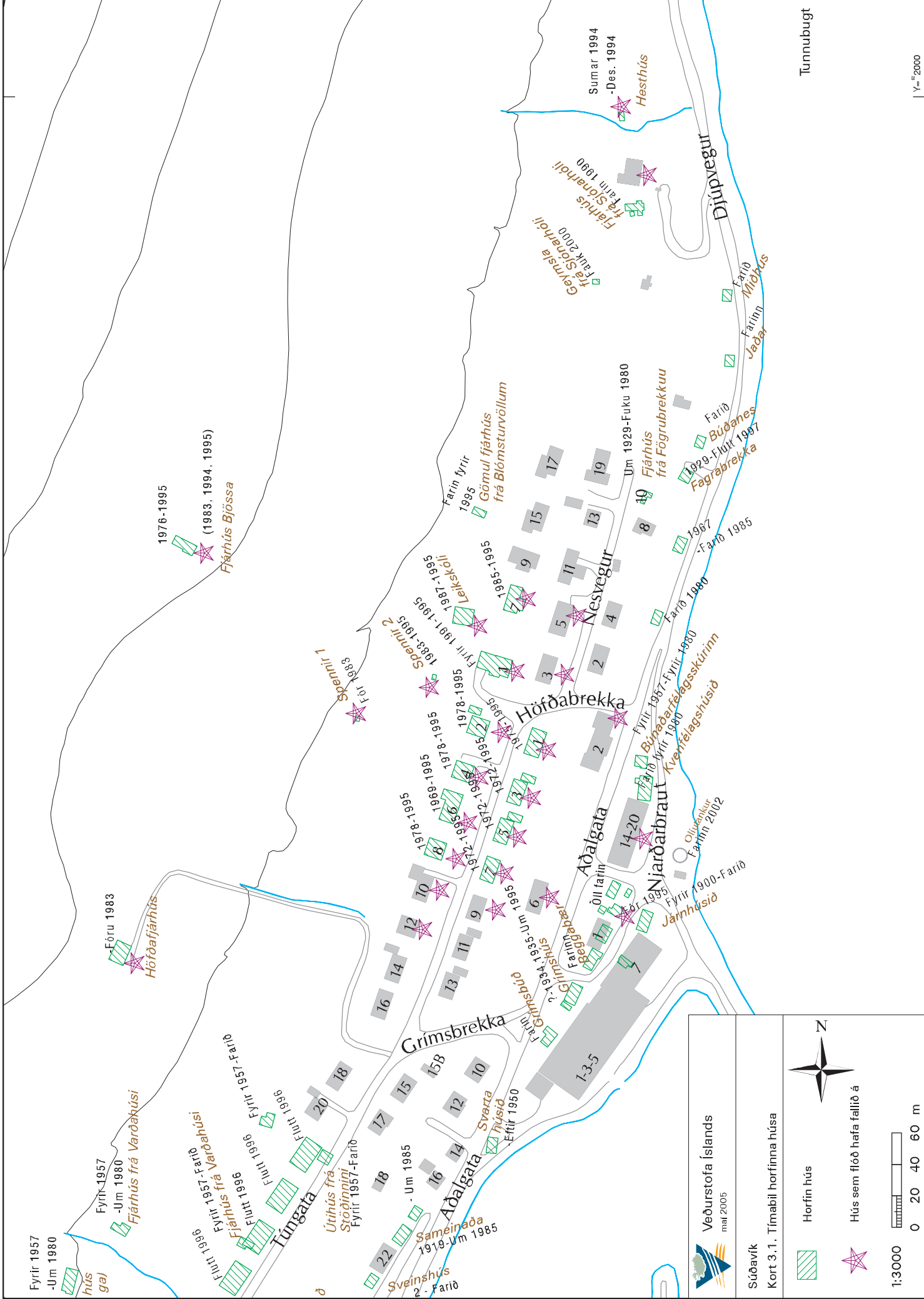
Súðavík

Kort 2.4. Byggingarár húsa sem standa

Herfin hús

Hús sem fljóð hafa fallið á





Veðurstofa Íslands
maí 2005

Súdavík
Kort 3.1. Tímabil horfinna húsa

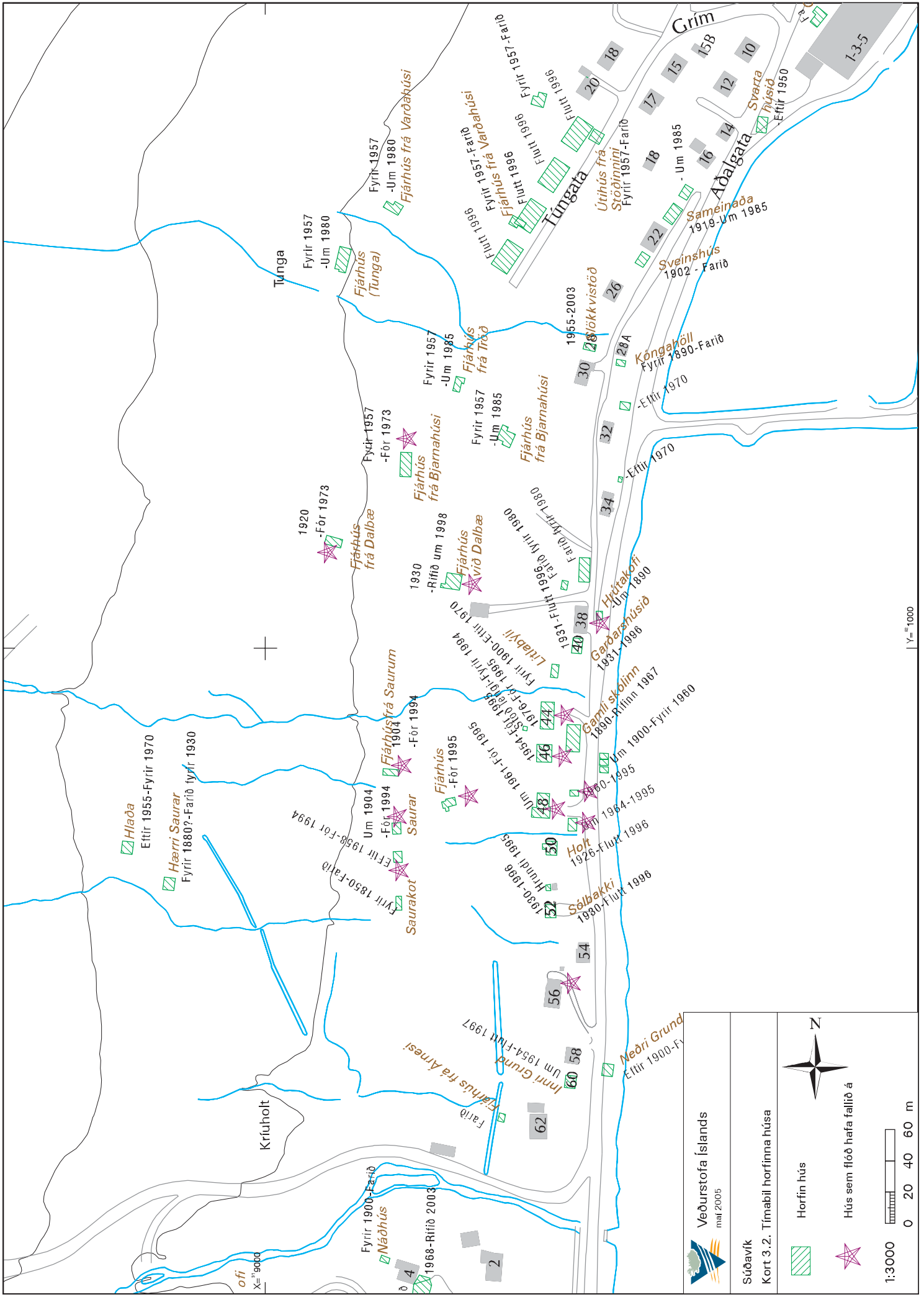
Horfinn hús

Hús sem flóð hafa fallið á


1:3000

0 20 40 60 m

N




Y=1000




Veðurstofa Íslands
mat 2005


Súdavík
Kort 3.2. Tímabil horfinna húsa



N




Horfinn hús



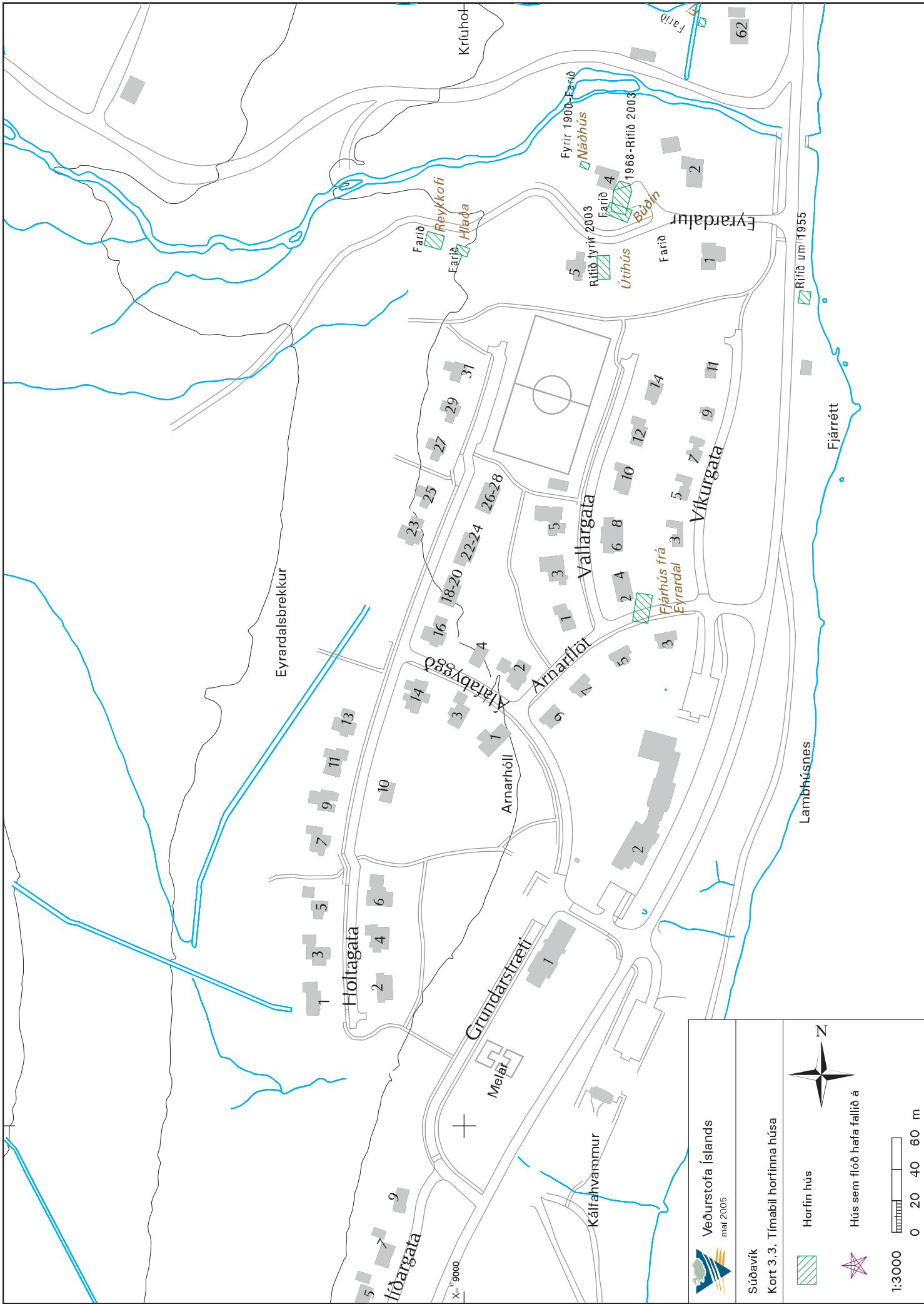
Hús sem fljóð hafa fallið á


1:3000





0 20 40 60 m


ofí
X=9000




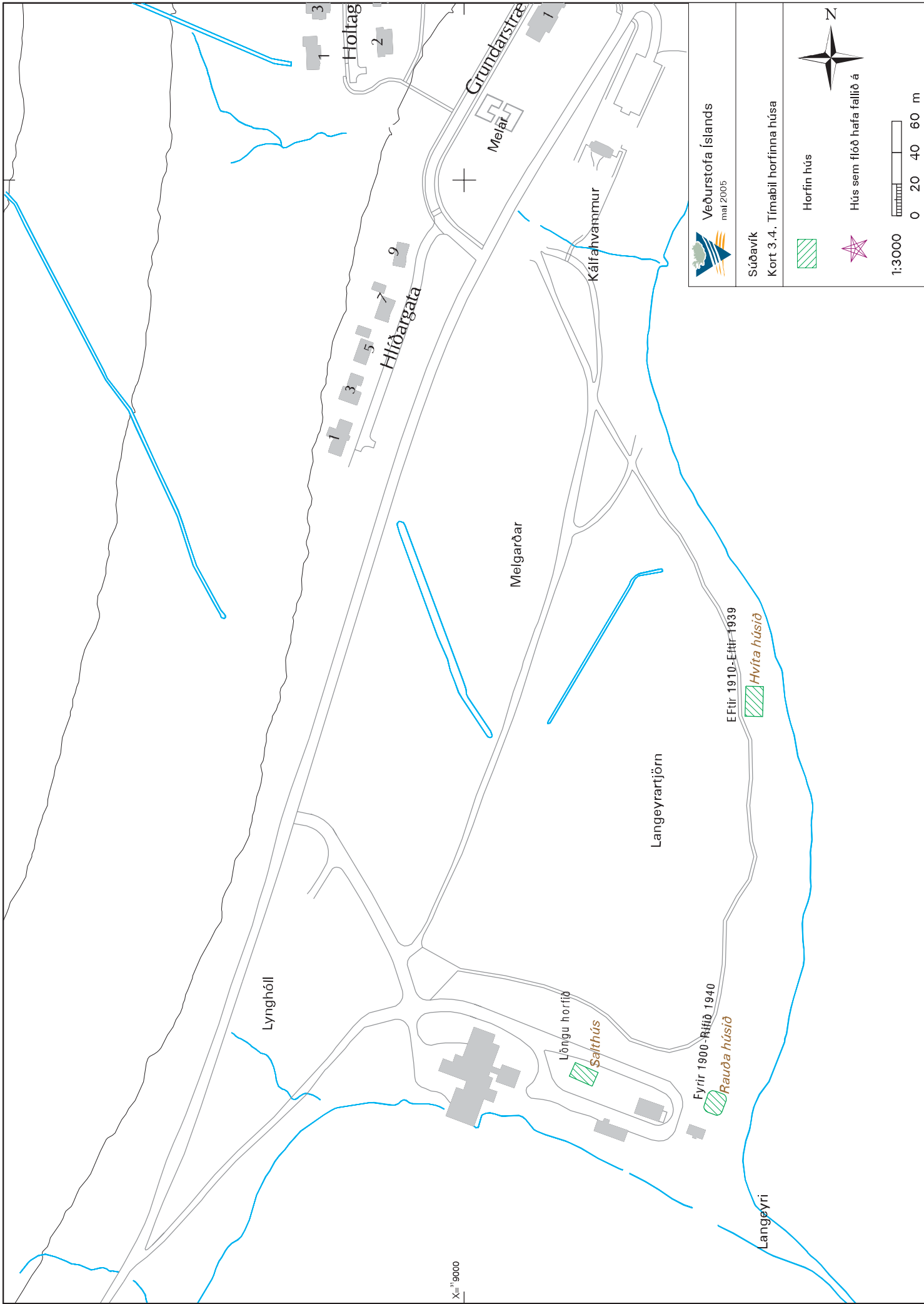

Veðurstofa Íslands
 maí 2005

Súðavík
 Kort 3.3. Tímabil horfinna húsa

 Horfinn hús
 Hús sem flóð hefur fallið á


1:3000
 0 20 40 60 m







 Veðurstofa Íslands
 maí 2006

Súðavík
 Kort 3.4. Tímabil horfinna húsa


 Horfinn hús


 Hús sem fljóð hafa fallið á



1:3000

 0 20 40 60 m

X=1:9000