
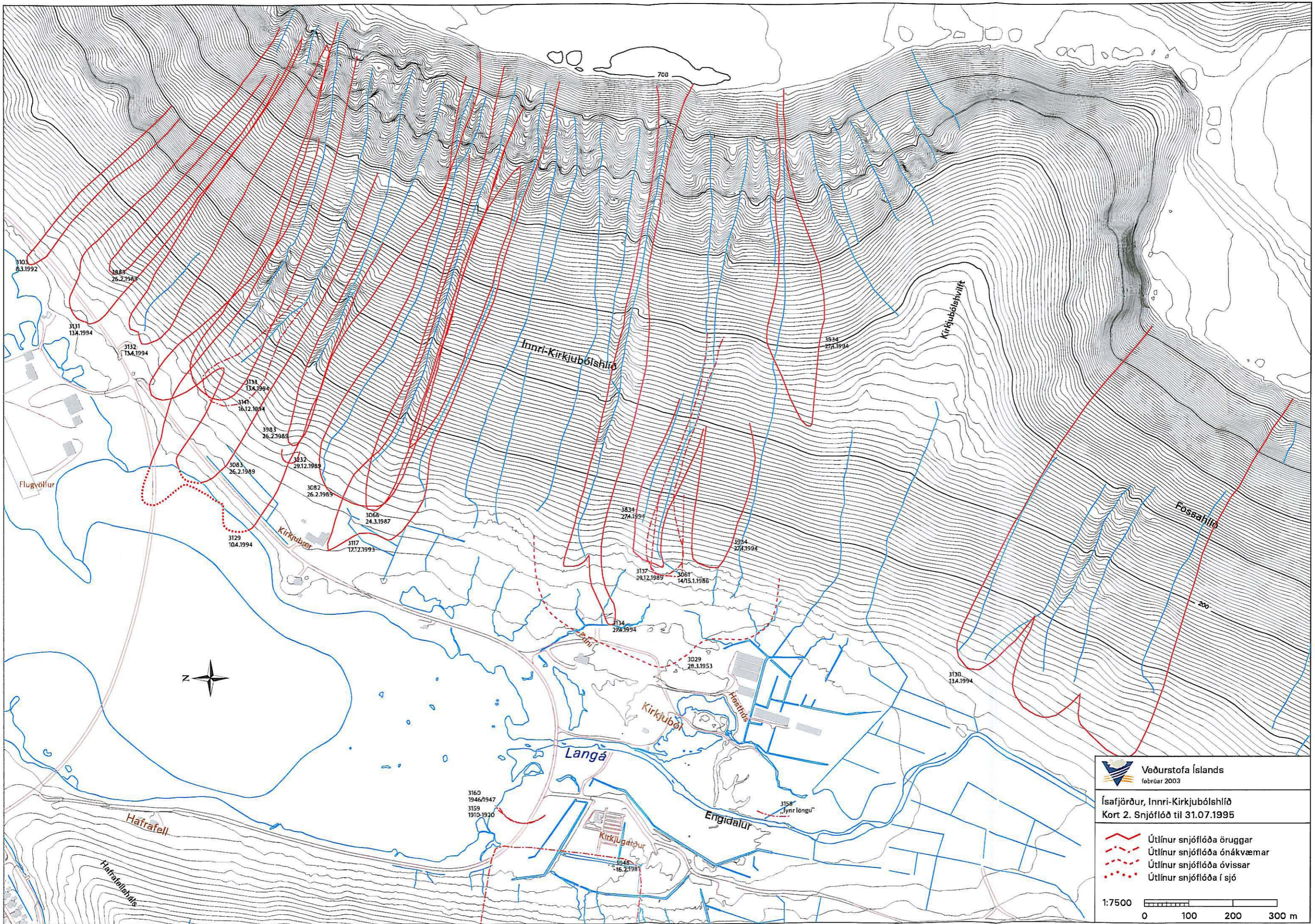



 Væðurstofa Íslands  
 febrúar 2003





Ísafjörður  
 Kort 1. Örnefnakort


1:25000   
 0 200 400 600 m

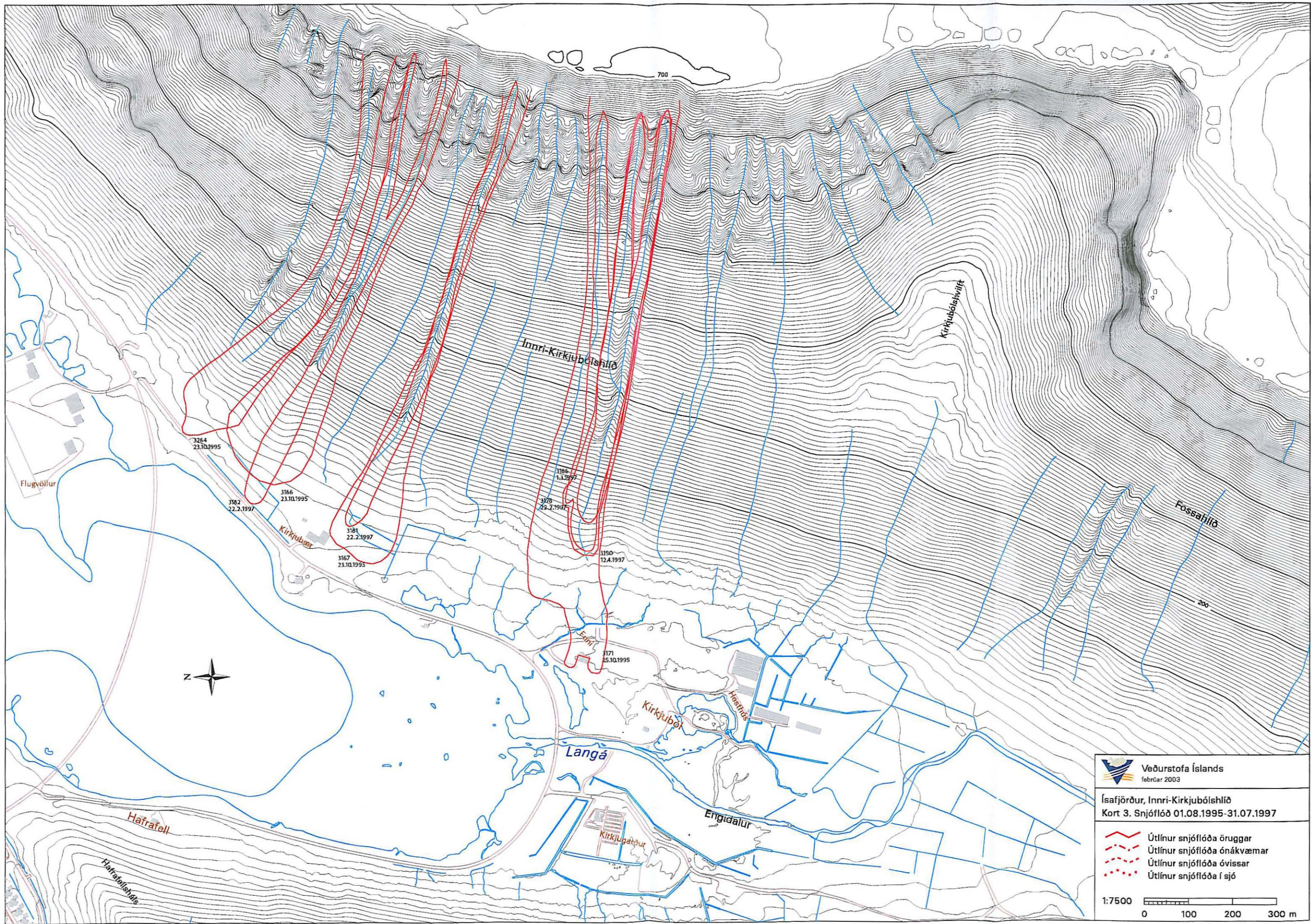



 Væðurstofa Íslands  
febrúar 2003

Ísafjörður, Innri-Kirkjubólshlíð  
Kort 2. Snjóflóð til 31.07.1995





-  Útlínur snjóflóða öruggar
-  Útlínur snjóflóða ónákvæmar
-  Útlínur snjóflóða óvissar
-  Útlínur snjóflóða í sjó


1:7500   
0 100 200 300 m

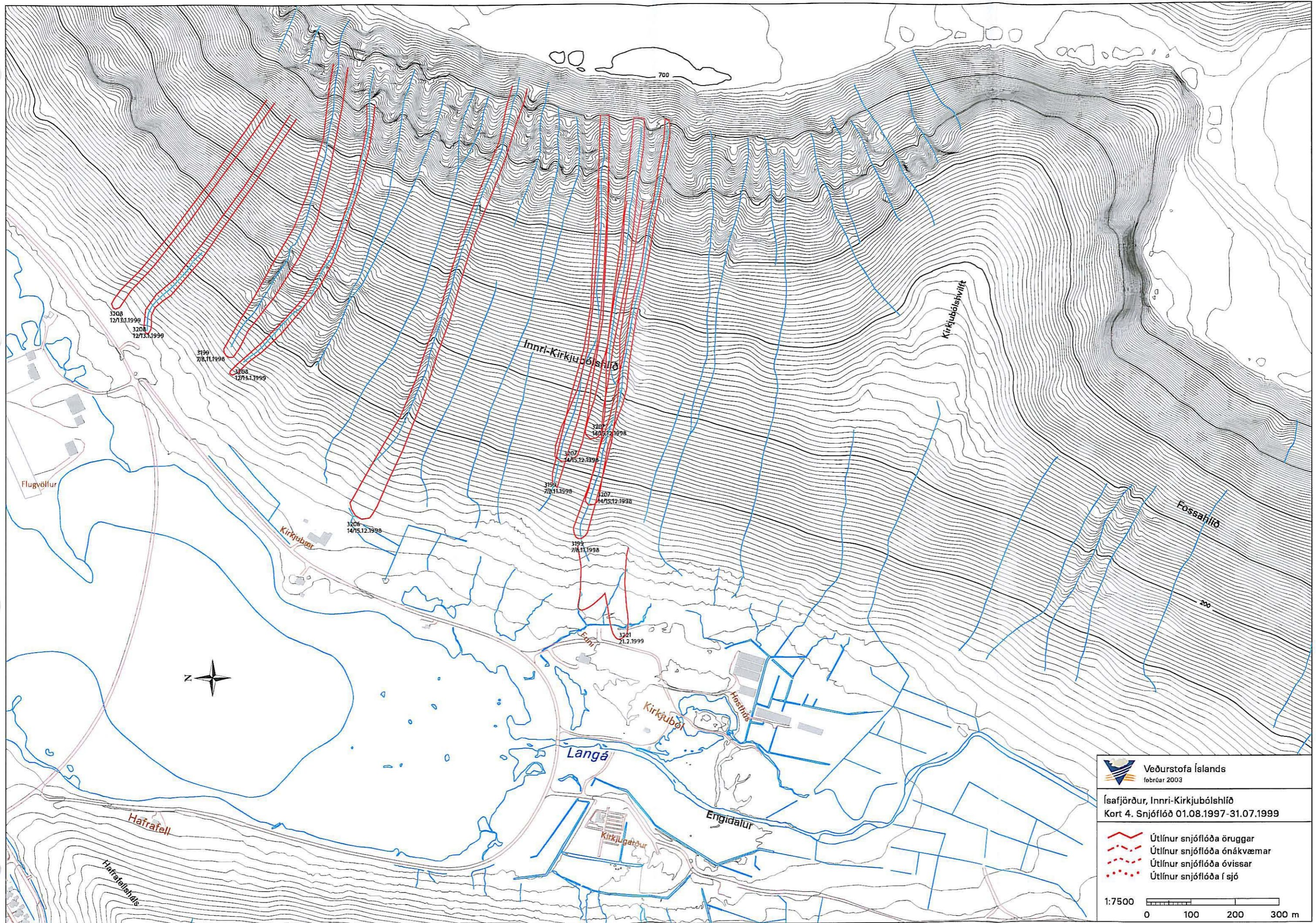




**Veðurstofa Íslands**  
 febrúar 2003

**Ísafjörður, Innri-Kirkjubólshlíð**  
**Kort 3. Snjóflóða 01.08.1995-31.07.1997**





-  Útlínur snjóflóða öruggar
-  Útlínur snjóflóða ónákvæmar
-  Útlínur snjóflóða óvissar
-  Útlínur snjóflóða í sjó


1:7500  0 100 200 300 m

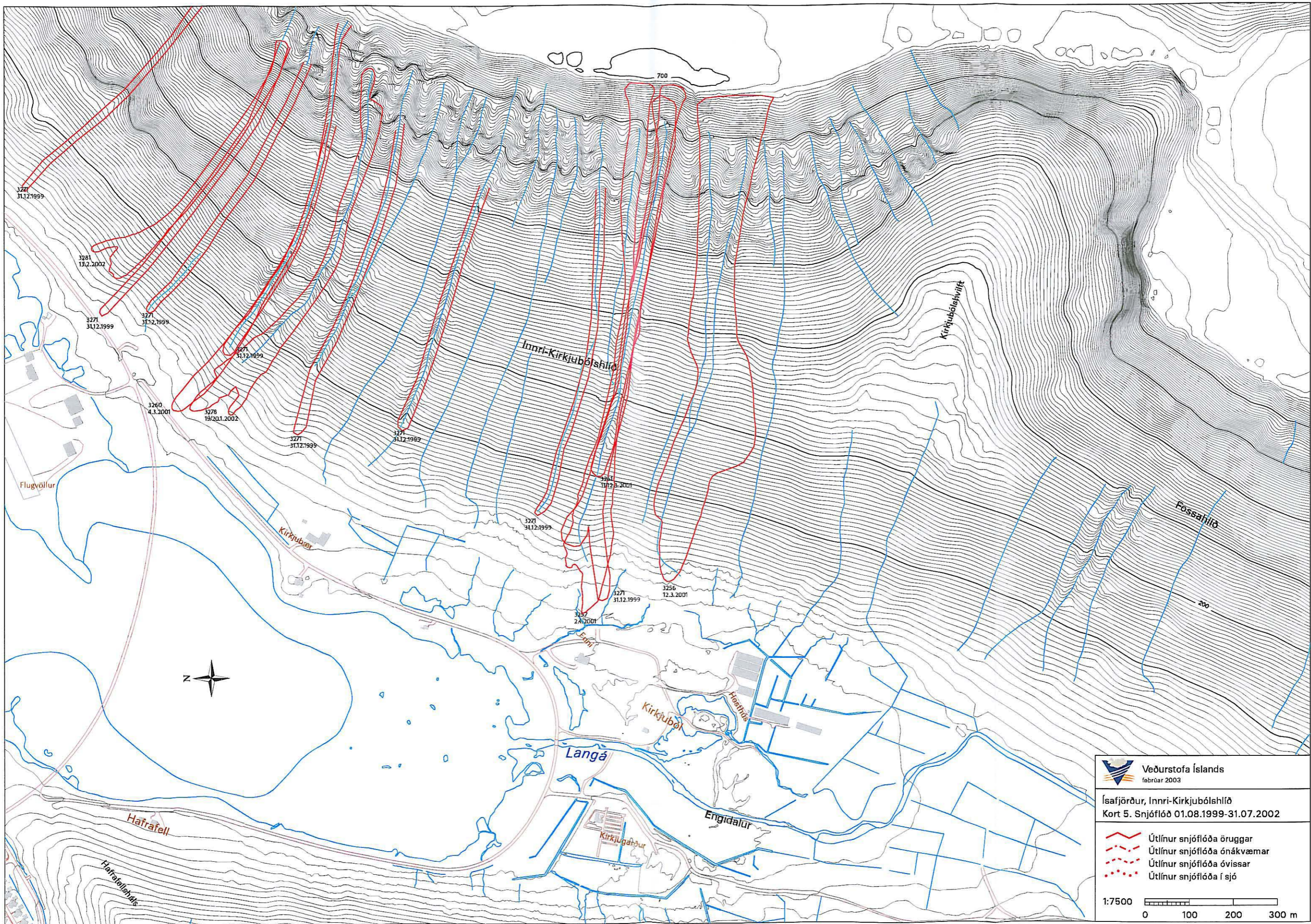




 Veðurstofa Íslands  
 febrúar 2003

Ísafjörður, Innri-Kirkjubólshlíð  
 Kort 4. Snjóflóð 01.08.1997-31.07.1999





-  Útlínur snjóflóða öruggar
-  Útlínur snjóflóða ónákvæmar
-  Útlínur snjóflóða óvissar
-  Útlínur snjóflóða í sjó


1:7500  0 100 200 300 m

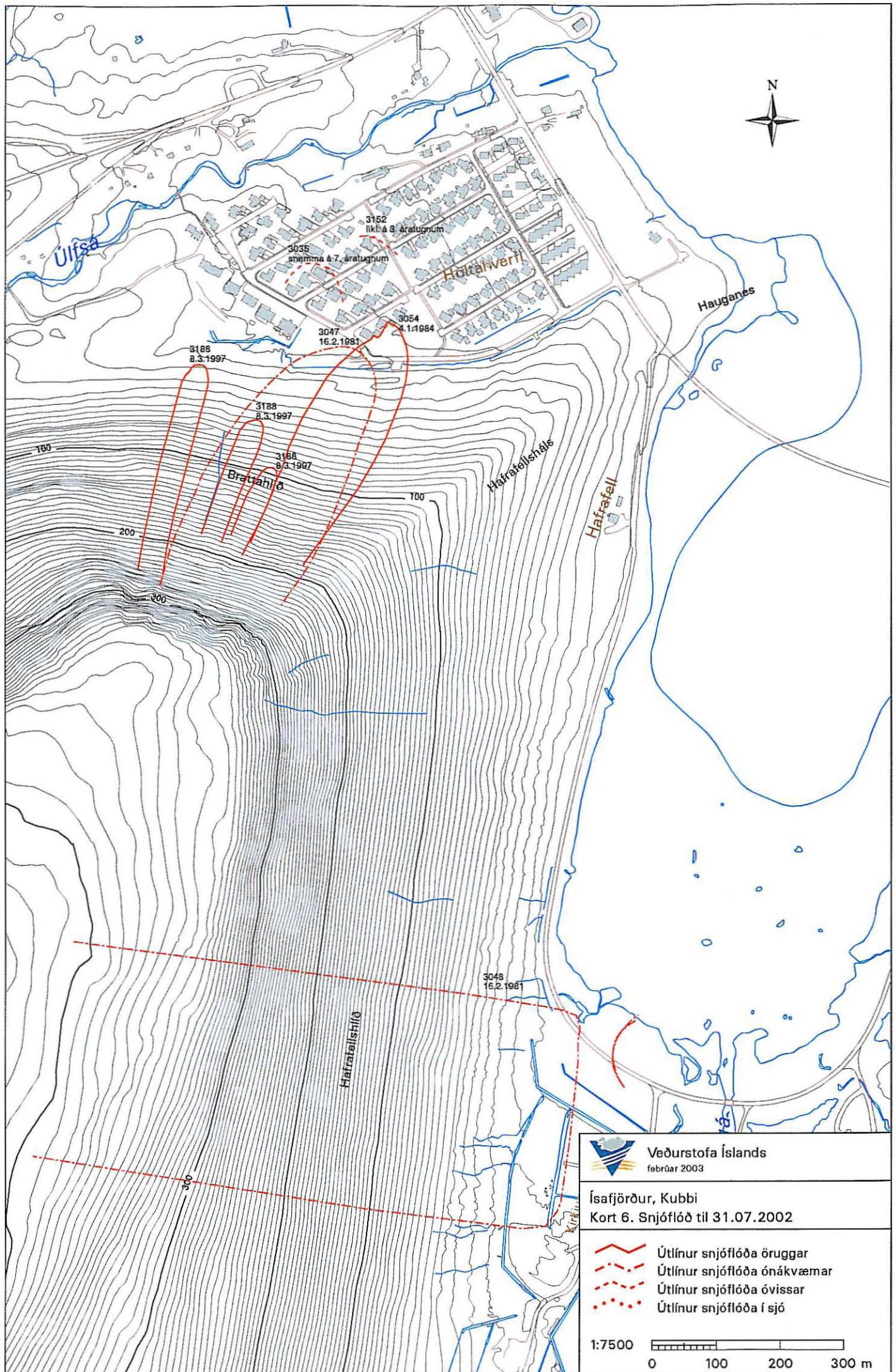



**Veðurstofa Íslands**  
 febrúar 2003

**Ísafjörður, Innri-Kirkjubólshlíð**  
**Kort 5. Snjóflóð 01.08.1999-31.07.2002**





-  Útlínur snjóflóða öruggar
-  Útlínur snjóflóða ónákvæmar
-  Útlínur snjóflóða óvissar
-  Útlínur snjóflóða í sjó


1:7500 

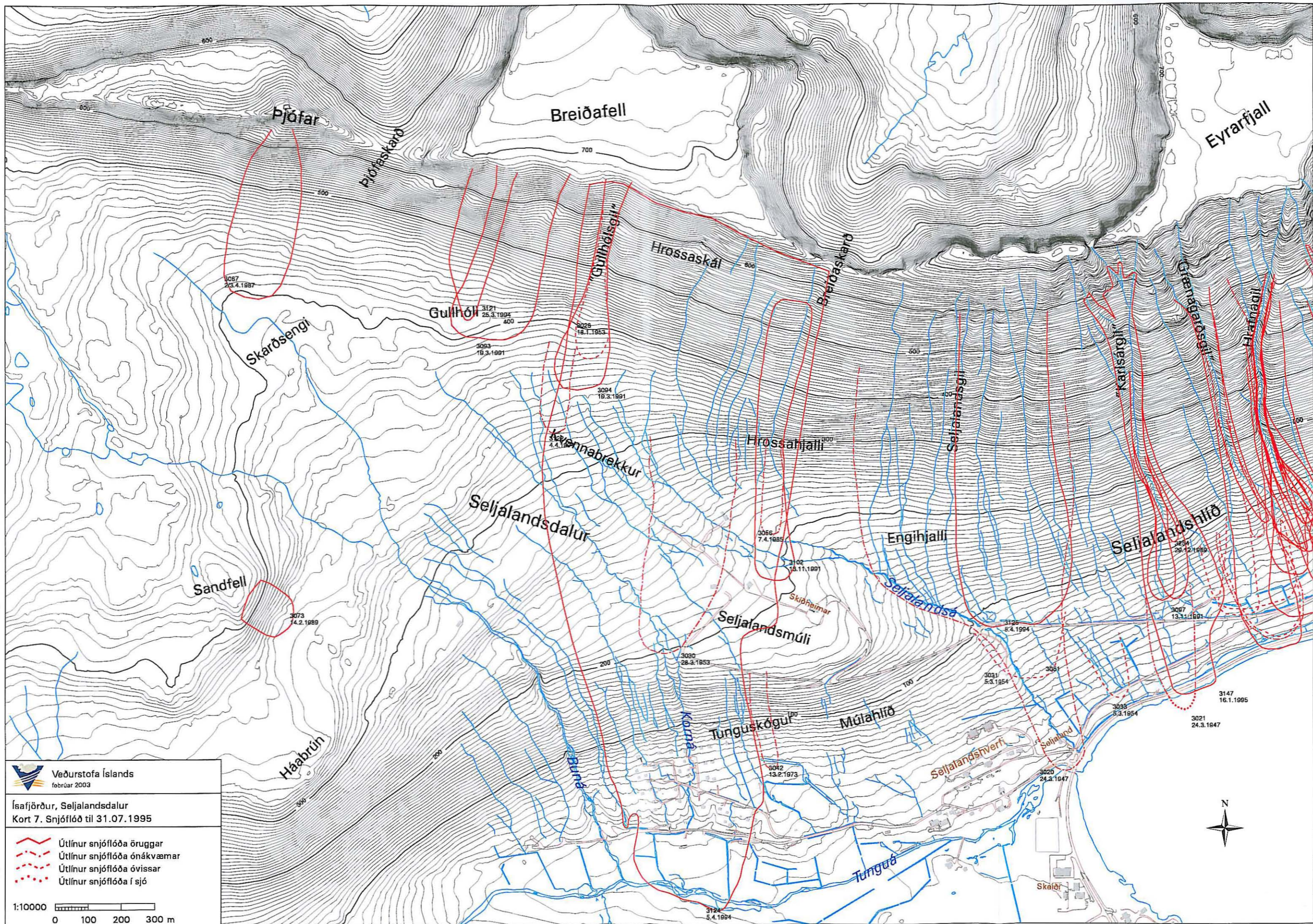


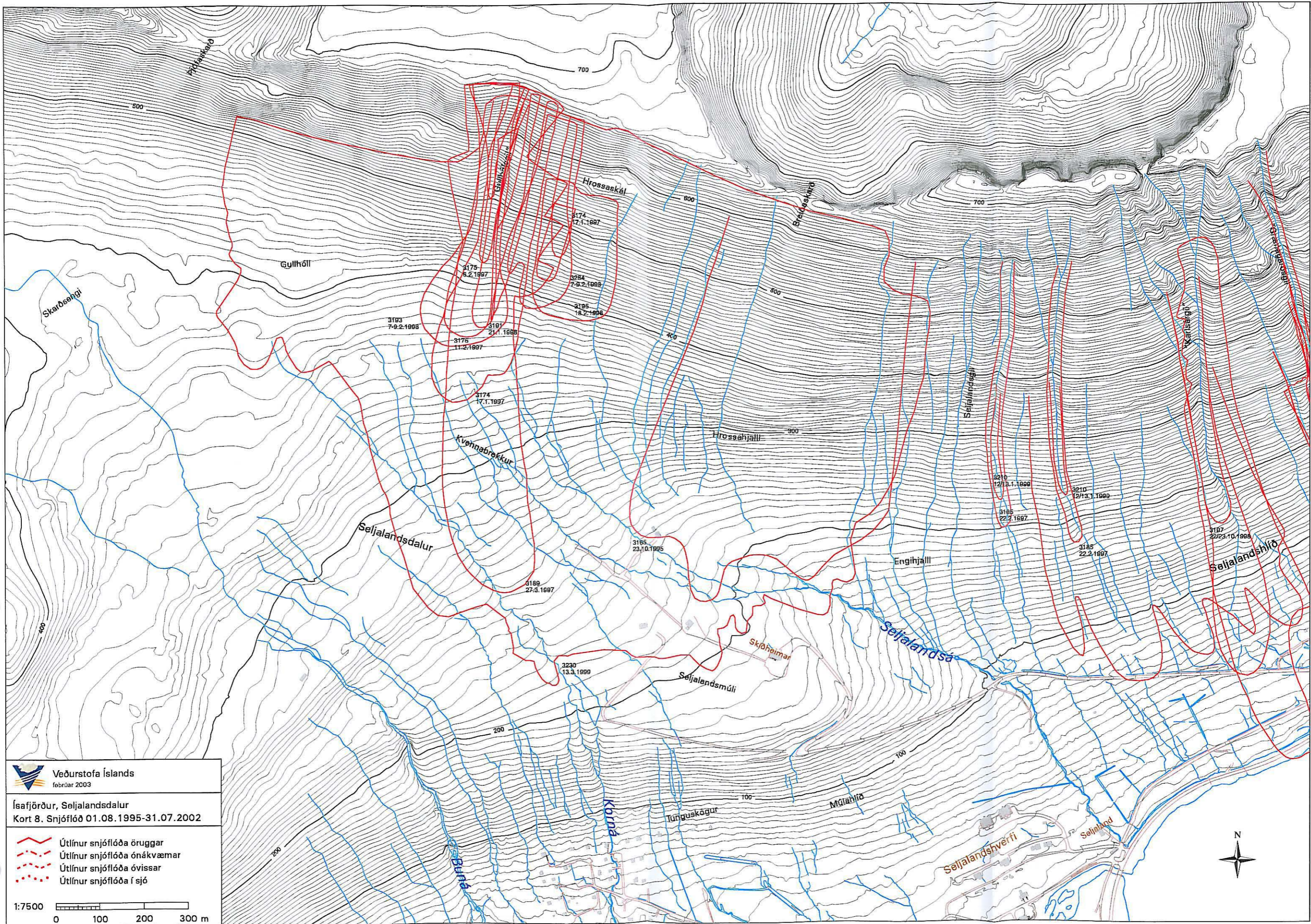

**Veðurstofa Íslands**  
 febrúar 2003


**Ísafjörður, Kubbi**  
 Kort 6. Snjóflóð til 31.07.2002

-  Útlínur snjóflóða öruggar
-  Útlínur snjóflóða ónákvæmar
-  Útlínur snjóflóða óvissar
-  Útlínur snjóflóða í sjó





1:7500   
 0 100 200 300 m







**Veðurstofa Íslands**  
 febrúar 2003

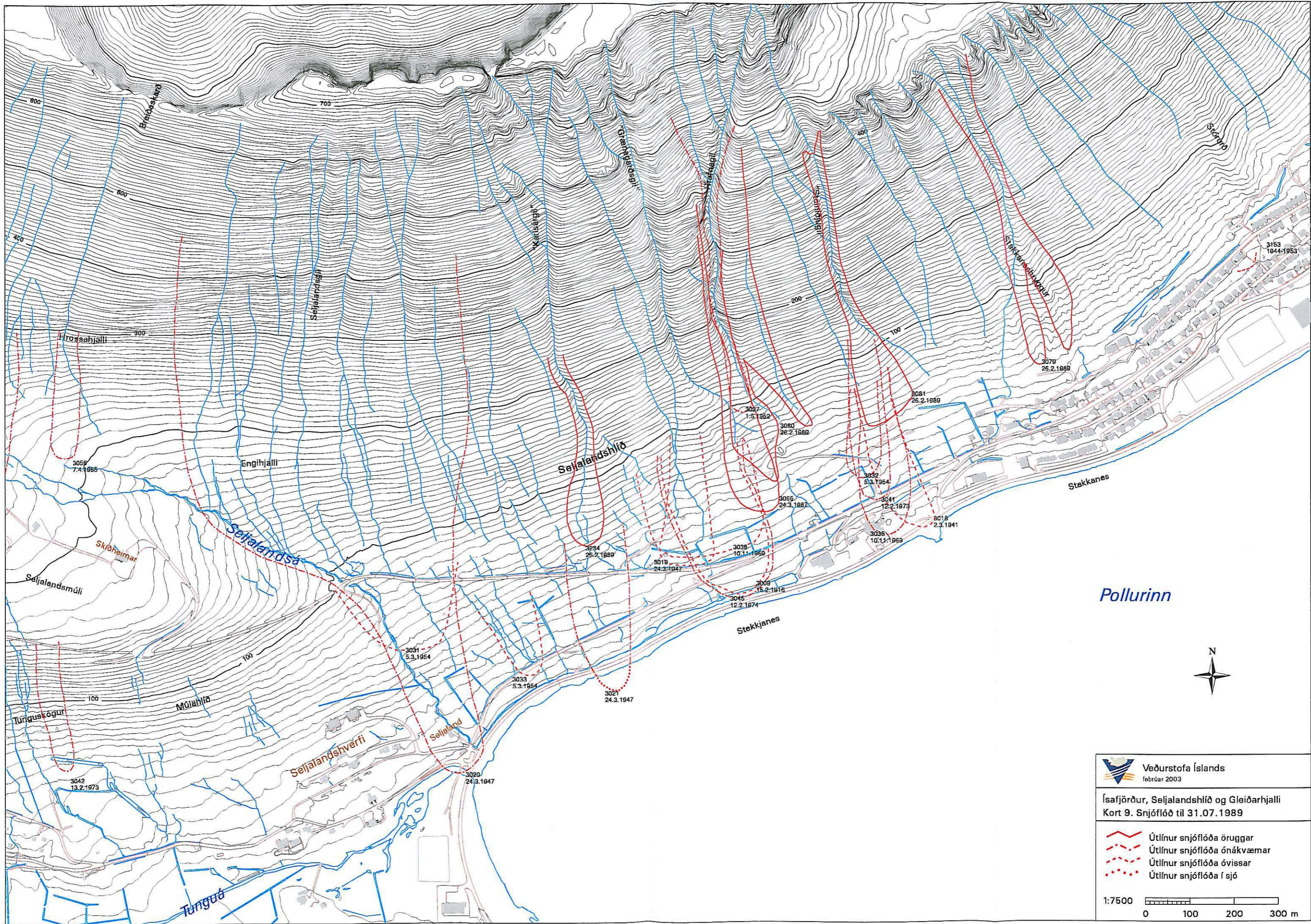
**Ísafjörður, Seljalandsdalur**  
**Kort 8. Snjóflóð 01.08.1995-31.07.2002**

-  Útlínur snjóflóða öruggar
-  Útlínur snjóflóða ónákvæmar
-  Útlínur snjóflóða óvissar
-  Útlínur snjóflóða í sjó

1:7500  0 100 200 300 m













Pollurinn

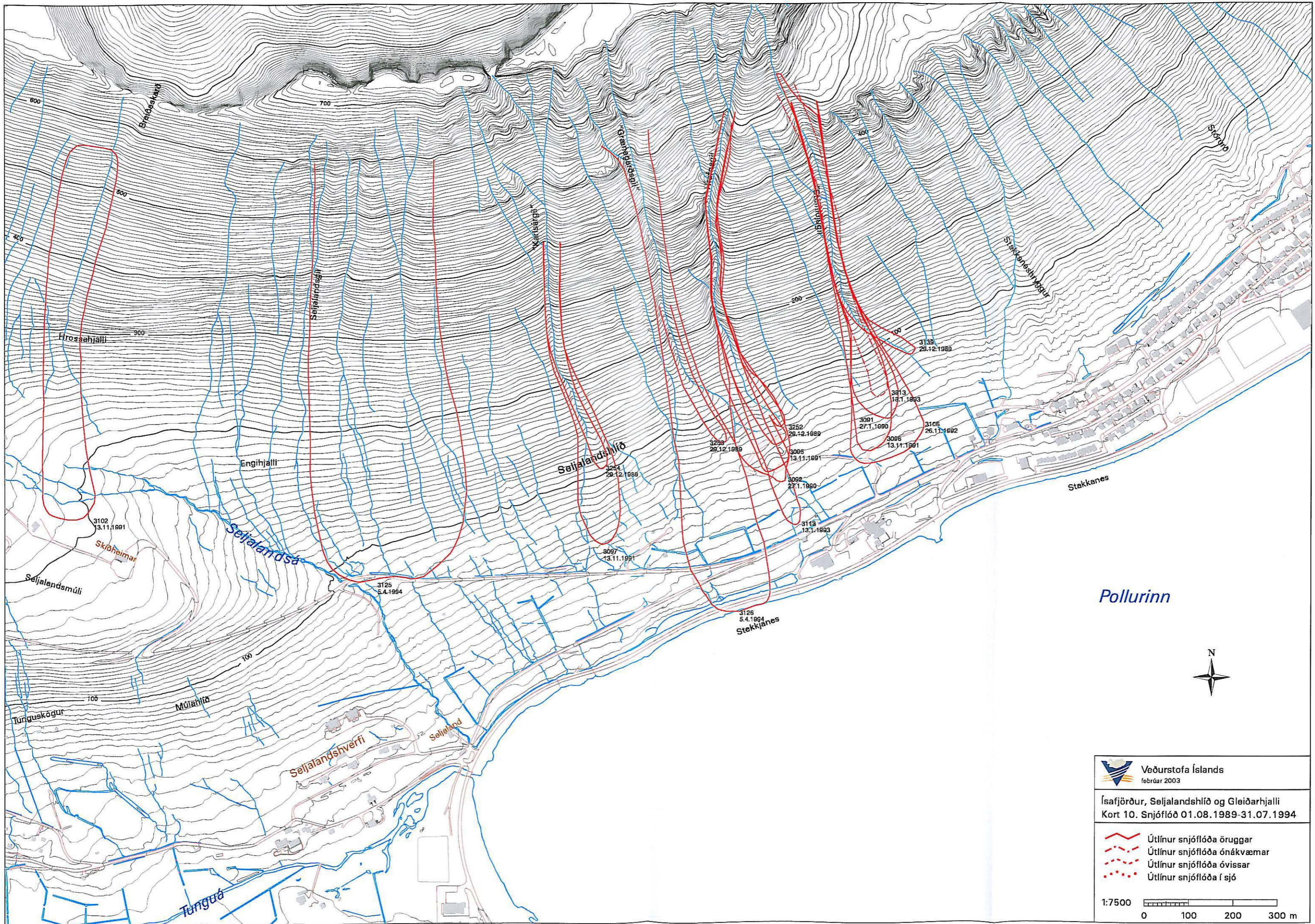




**Væðurstofa Íslands**  
 febrúar 2003

**Ísafjörður, Seljalandshlíð og Gleiðarhjalli**  
**Kort 9. Snjóflóð til 31.07.1989**





-  Útlínur snjóflóða öruggar
-  Útlínur snjóflóða ónákvæmar
-  Útlínur snjóflóða óvissar
-  Útlínur snjóflóða í sjó

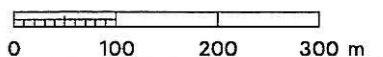
1:7500 

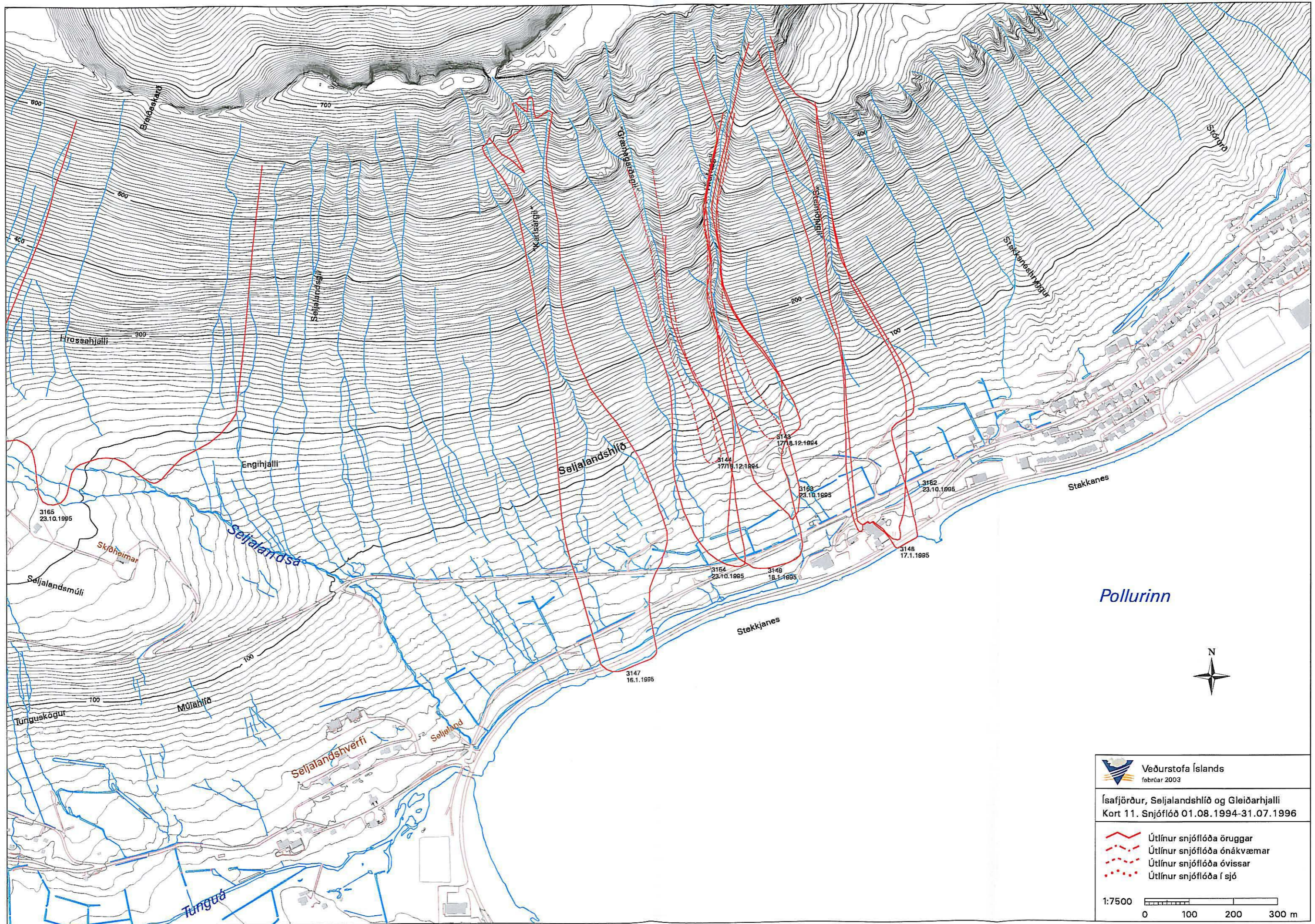



**Veðurstofa Íslands**  
 febrúar 2003

**Ísafjörður, Seljalandsfjörður og Gleidarárhjalli**  
**Kort 10. Snjóflóða 01.08.1989-31.07.1994**


-  Útlínur snjóflóða öruggar
-  Útlínur snjóflóða ónákvæmar
-  Útlínur snjóflóða óvissar
-  Útlínur snjóflóða í sjó

1:7500 








Pollurinn

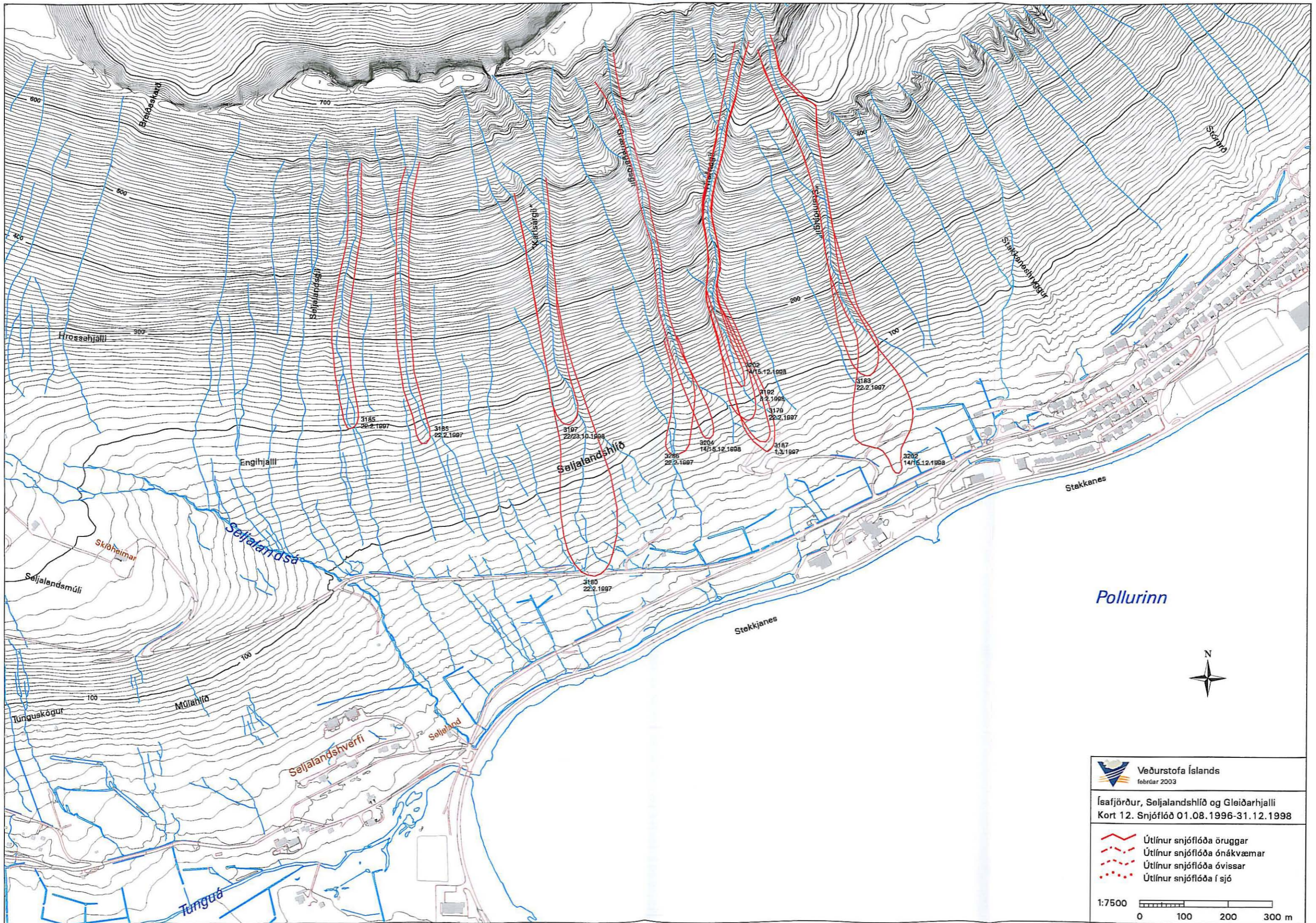




**Veðurstofa Íslands**  
 febrúar 2003

**Ísafjörður, Seljalandshlíð og Gleiðarhjálli**  
**Kort 11. Snjóflóð 01.08.1994-31.07.1996**

-  Útlínur snjóflóða öruggar
-  Útlínur snjóflóða ónákvæmar
-  Útlínur snjóflóða óvissar
-  Útlínur snjóflóða í sjó


1:7500 

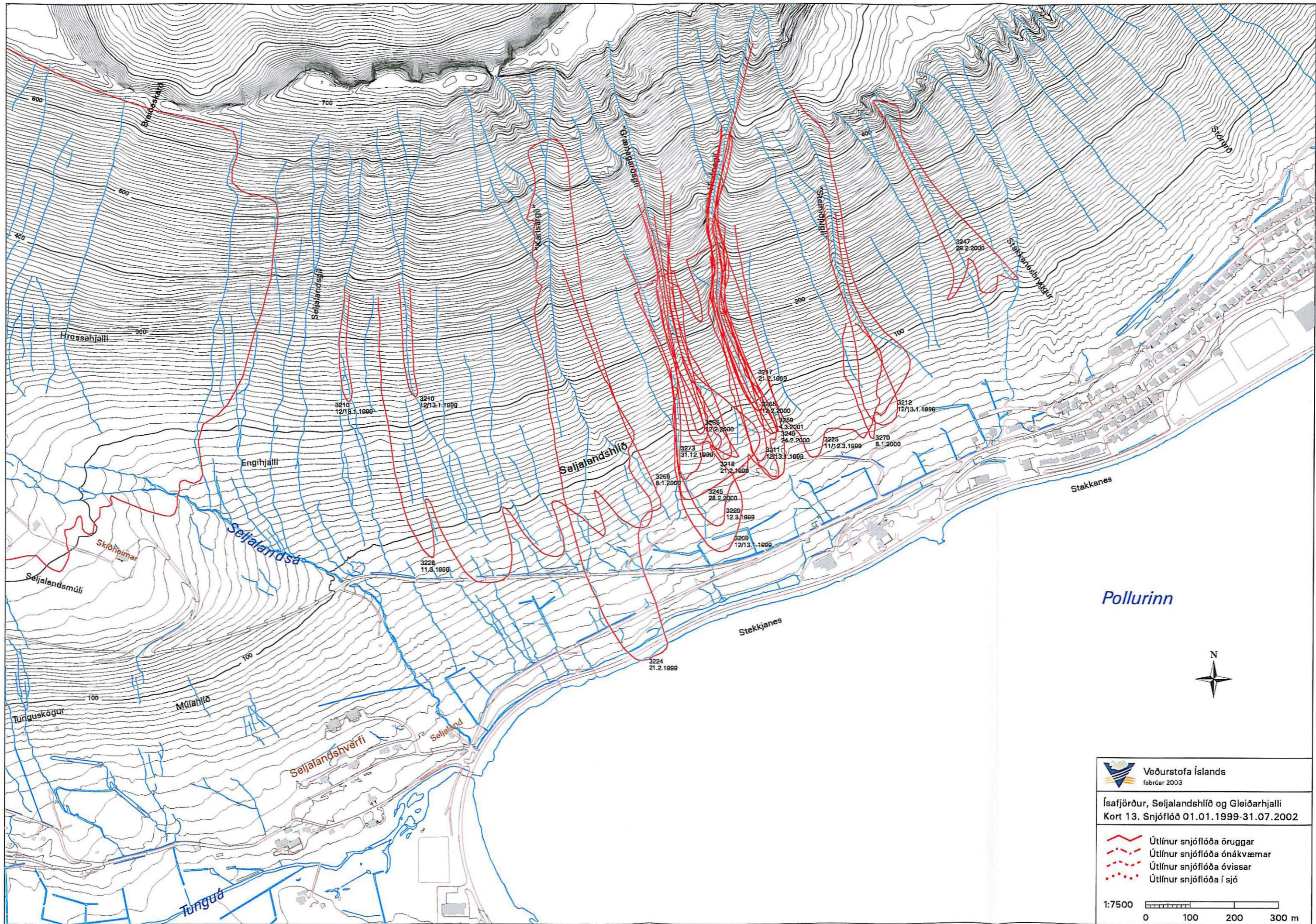




**Veðurstofa Íslands**  
 febrúar 2003

**Ísafjörður, Seljalandshlöð og Gleiðarhjalli**  
**Kort 12. Snjóflóð 01.08.1996-31.12.1998**





- Útlínur snjóflóða öruggar
- Útlínur snjóflóða ónákvæmar
- Útlínur snjóflóða óvissar
- Útlínur snjóflóða í sjó


1:7500   
 0 100 200 300 m

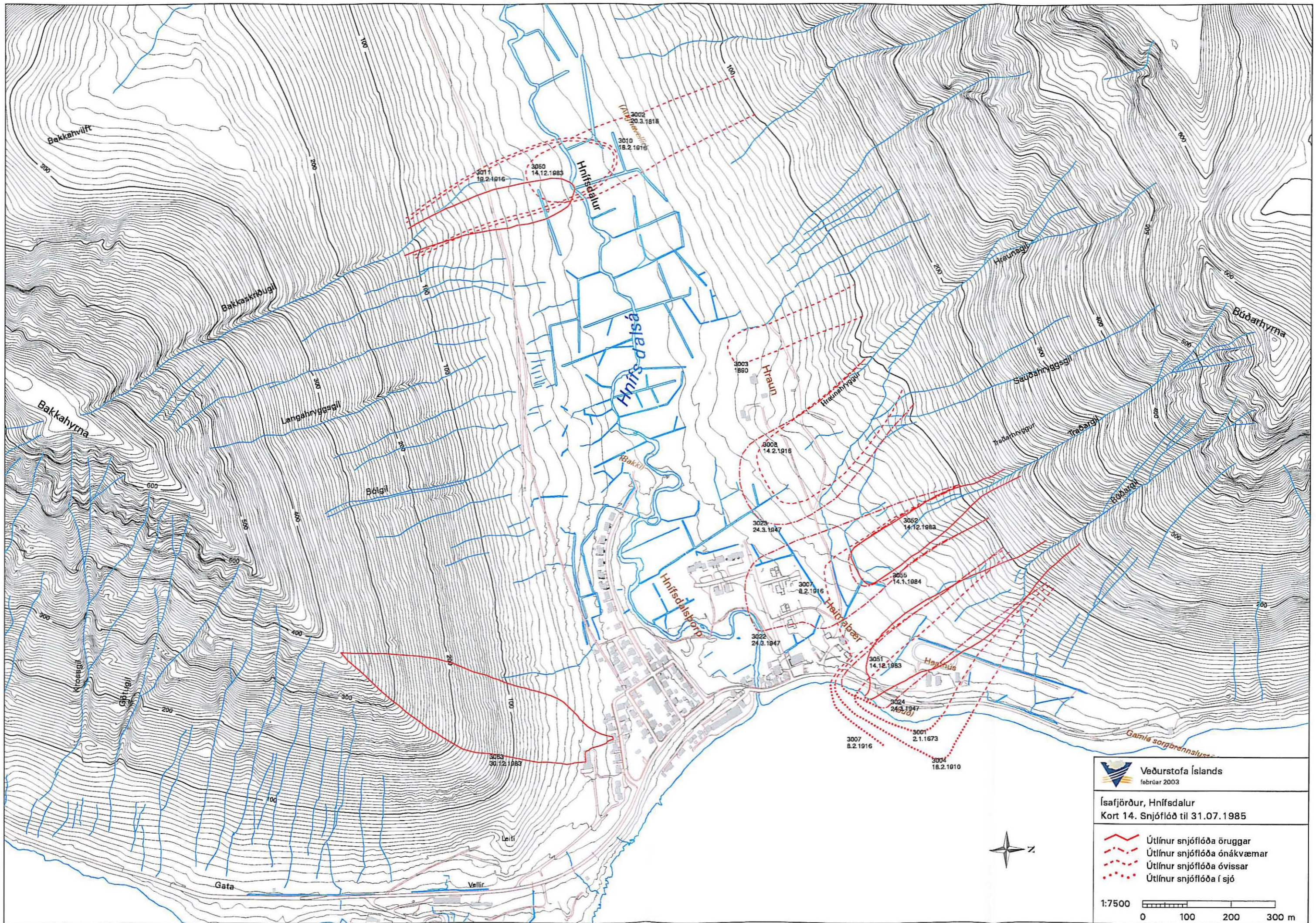



**Veðurstofa Íslands**  
 febrúar 2003

**Ísafjörður, Seljalandshlíð og Gleiðarhjalli**  
**Kort 13. Snjóflóða 01.01.1999-31.07.2002**

-  Útlínur snjóflóða öruggar
-  Útlínur snjóflóða ónákvæmar
-  Útlínur snjóflóða óvissar
-  Útlínur snjóflóða í sjó

1:7500  0 100 200 300 m



Bakkavíft

Hnífsdalur

Hnífsdalsá

Hraun

Hnífsdalshöfn

Hartfellaþétt

Hagmús

Gamla sorgbrennslust

Bakkahymna

Búðarhymna

Bakkaskróugil

Langahnyggsgil

Bélgil

Hraunsgil

Sauðahnyggsgil

Taðahnyggur

Trabardýl

Búðargil

Gata

Velli

Leiti

Krengil

Sáttigil

Bakkil

3053  
30.12.1983

3011  
18.2.1916

3050  
14.12.1983

3002  
20.3.1918

3010  
18.2.1916

3003  
1890

3008  
14.2.1916

3023  
24.3.1947

3062  
14.12.1984

3007  
8.2.1916

3055  
14.1.1984

3022  
24.3.1947

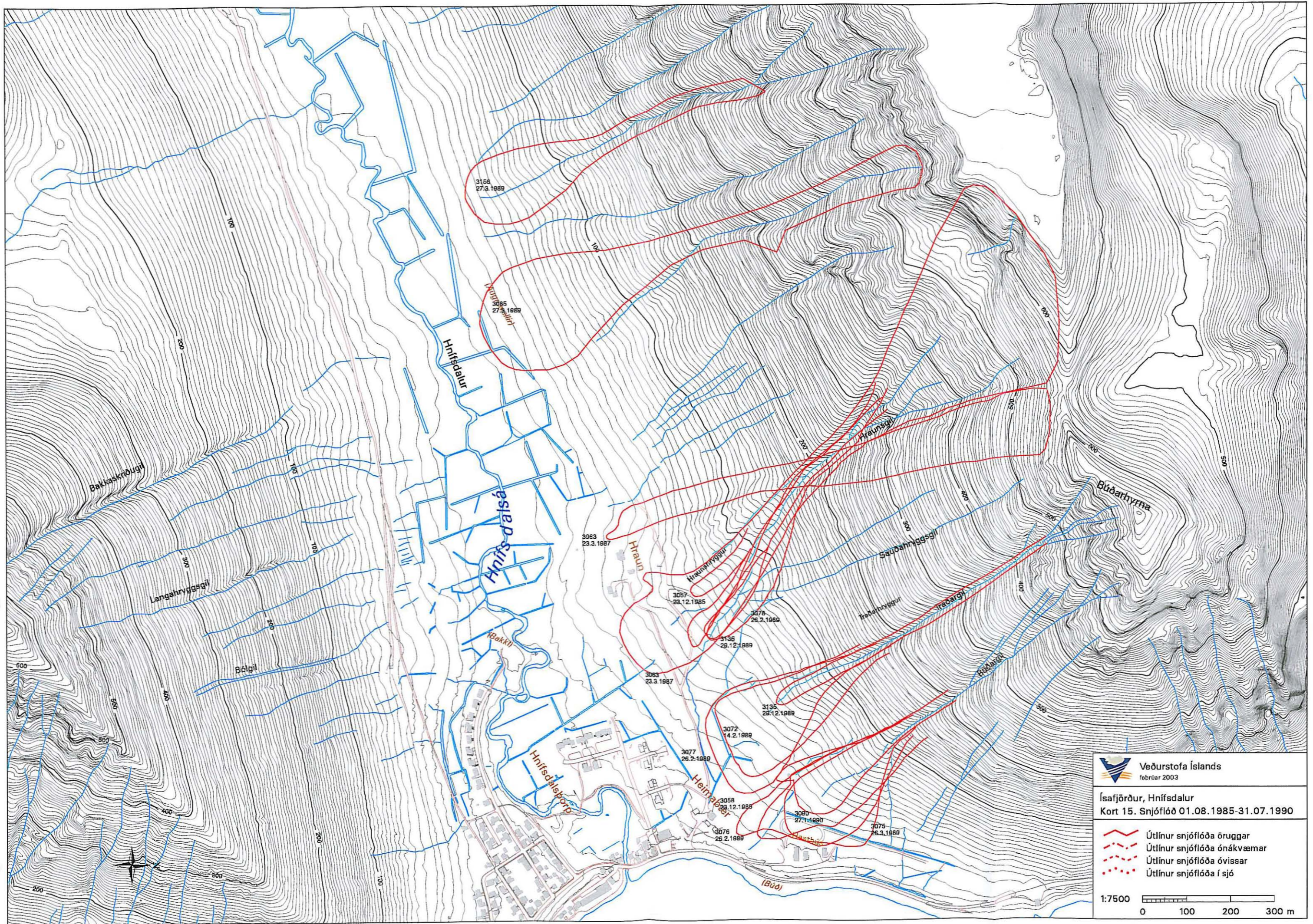
3051  
14.12.1983

3024  
24.3.1947

3007  
8.2.1916

3001  
2.1.1973

3004  
18.2.1910



3158  
27.3.1989

3085  
27.3.1989

3063  
23.3.1987

3057  
23.12.1985

3078  
26.2.1989

3136  
29.12.1989

3063  
23.3.1987

3135  
29.12.1988

3072  
14.2.1989

3077  
26.2.1989

3058  
23.12.1985

3076  
26.2.1989

3090  
27.1.1990

3075  
26.3.1989

Hnífsdalur

Hnífsdalsá

Hraun

Hraunryggur

Aráunsgil

Sauðarnyggsgil

Trabarnnyggur

Trabarnsgil

Búðargil

Búðarhryna

Hnífsdalsborg

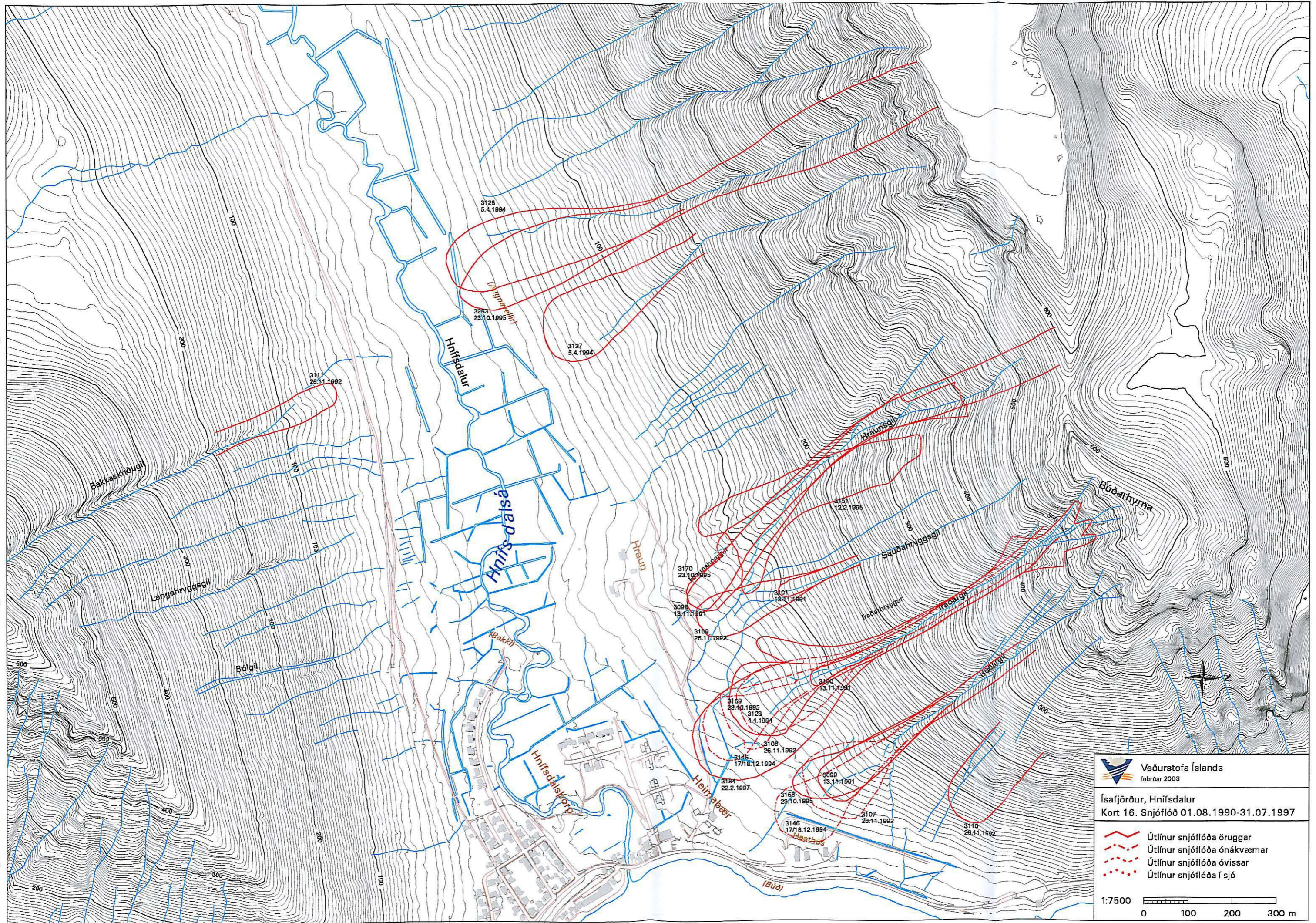
Heimabær


(Búð)

Bakkasknúgull





Langarnyggsgil


Bólsgil



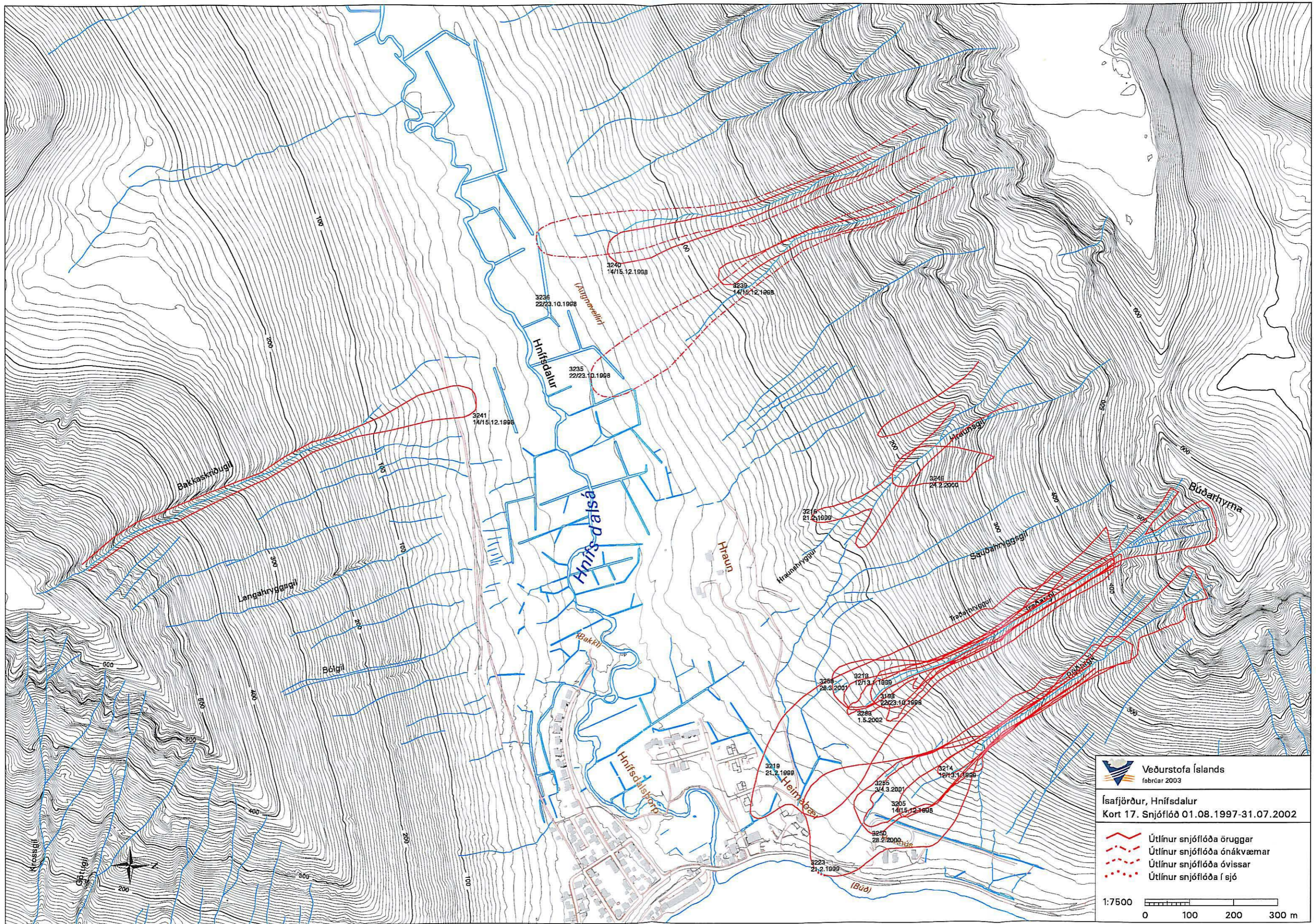

**Veðurstofa Íslands**  
 febrúar 2003


**Ísafjörður, Hnífsdalur**  
**Kort 16. Snjóflóða 01.08.1990-31.07.1997**

-  Útlínur snjóflóða öruggar
-  Útlínur snjóflóða ónákvæmar
-  Útlínur snjóflóða óvissar
-  Útlínur snjóflóða í sjó





1:7500  0 100 200 300 m




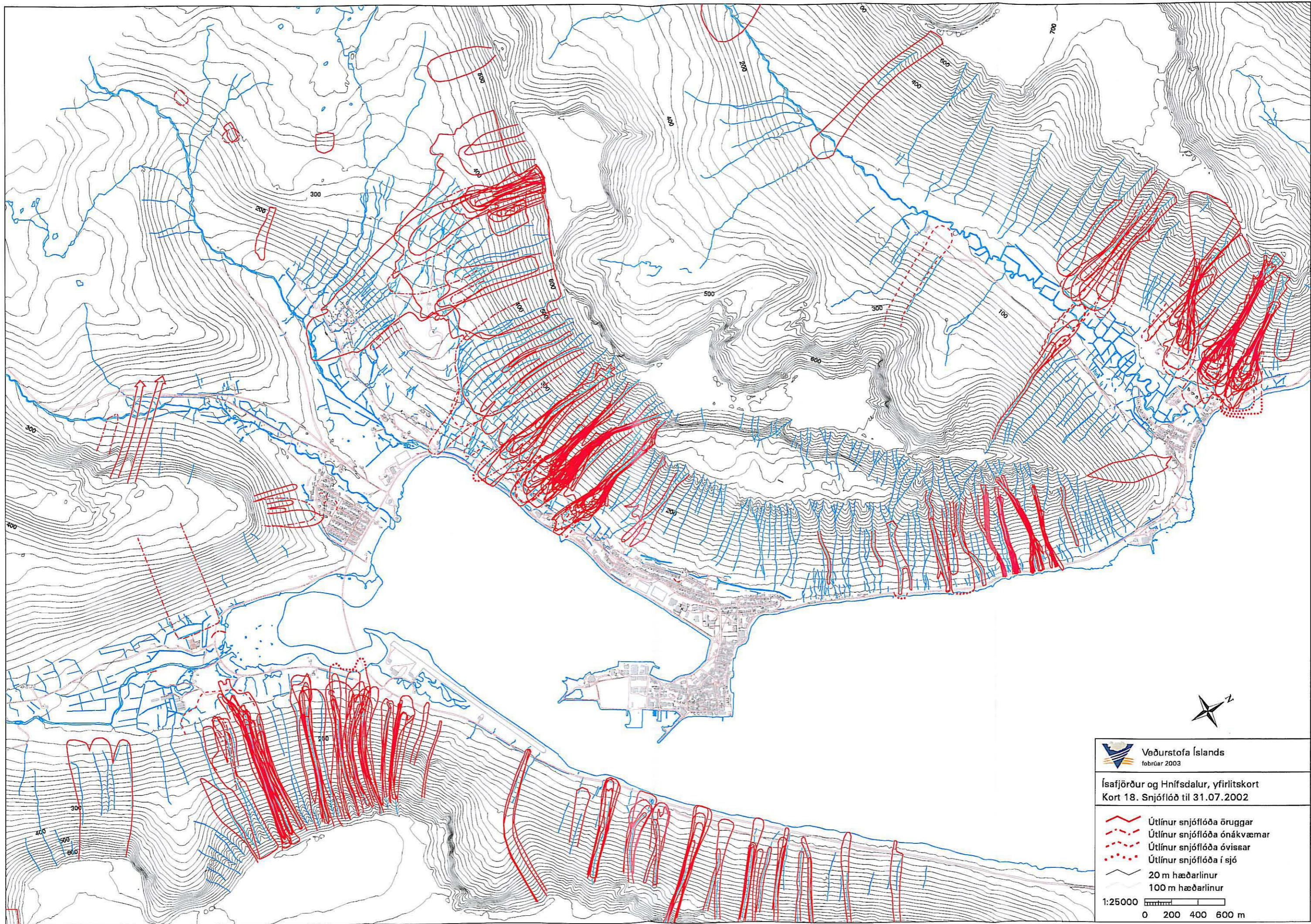



**Veðurstofa Íslands**  
 febrúar 2003

**Ísafjörður, Hnífsdalur**  
**Kort 17. Snjófílóð 01.08.1997-31.07.2002**





-  Útlínur snjófílóða öruggar
-  Útlínur snjófílóða ónákvæmar
-  Útlínur snjófílóða óvissar
-  Útlínur snjófílóða í sjó



1:7500  0 100 200 300 m





 Væðurstofa Íslands  
 febrúar 2003

Ísafjörður og Hnífsdalur, yfirlitskort  
 Kort 18. Snjóflóð til 31.07.2002

-  Útlínur snjóflóða öruggar
-  Útlínur snjóflóða ónákvæmar
-  Útlínur snjóflóða óvissar
-  Útlínur snjóflóða í sjó

-  20 m hæðarlínur
-  100 m hæðarlínur

1:25000   
 0 200 400 600 m

