









Veðurstofa Íslands
 desember 2020


Flateyri - Hættumatskort (drög)


Staðaráhætta eftir endurskoðun hættumats

-  Jafnáhættulína, áhætta: $3,0 \cdot 10^{-4}$
-  Jafnáhættulína, áhætta: $1,0 \cdot 10^{-4}$
-  Jafnáhættulína, áhætta: $0,3 \cdot 10^{-4}$
-  Hættusvæði C: áhætta $\geq 3,0 \cdot 10^{-4}$
-  Hættusvæði B: $1,0 \cdot 10^{-4} < \text{áhætta} \leq 3,0 \cdot 10^{-4}$
-  Hættusvæði A: $0,3 \cdot 10^{-4} < \text{áhætta} \leq 1,0 \cdot 10^{-4}$

Staðaráhætta skv. eldra mati (2004)

-  Jafnáhættulína, áhætta: $3,0 \cdot 10^{-4}$
-  Jafnáhættulína, áhætta: $1,0 \cdot 10^{-4}$
-  Jafnáhættulína, áhætta: $0,3 \cdot 10^{-4}$

 Mörk hættumetins svæðis

 Svæði með mannvirkjum eða landslagi sem dregur úr áhættu og má ekki breyta af öryggisástæðum.

Kvarði 1:5000 (A3)

0 50 100 200 m