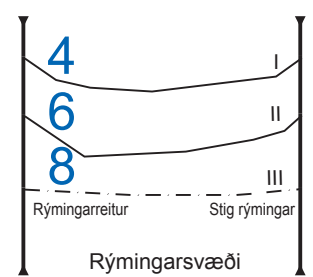




 Veðurstofa Íslands
 október 2007

Rýmingarkort Bíldudalur

Niðurstóður skriðlengdareikninga

Rennissstig	α - β model	
16	upptakastaður	
17	β	Rýmingarreitir
18	$\alpha + 2\sigma$	Stig rýmingar
	$\alpha + \sigma$	Rýmingarsvæði
	α	K rýming vikrapallóða
	$\alpha - \sigma$	Úttíur þurra snjóflóða
	$\alpha - 2\sigma$	Úttíur votra snjóflóða
	viðmiðunarpunktur	

 Veðurstöð
  Grióthrun
  Snjódyptarstíka

1:5000

0 100 200 300 m

Unnið er að gerð leiðigarðs á aurkeilunni neðan Búdargils í framhaldi af efnistöku vegna hafnarframkvæmda. Rýmingaráætlun fyrir Bíldudal verður endurskoðuð þegar þessum framkvæmdum er lokið.

Rýmingarkort þetta er staðfest af umhverfisráðherra samkvæmt 1. mgr. 6. gr. laga um varnir gegn snjóflóðum og skriðuföllum nr. 49/1997, sbr. lög nr. 44/2003

Þórunn Sveinbjarnardóttir