



Veðurstofa Íslands Greinargerð

Harpa Grímsdóttir

Byggingarár húsa á Siglufirði

**VÍ-G98049-ÚR36
Reykjavík
Desember 1998**

Efnisyfirlit

TILGANGUR VERKEFNIS	2
ÁGRIP AF BYGGÐASÖGU SIGLUFJARÐAR.....	2
SIGLUFJÖRÐUR FYRR Á ÖLDUM	2
SNJÓFLÓÐ ÁRIÐ 1613?	3
VERSLUN OG VÍSIR AÐ ÞÉTTBÝLI.....	3
SÍLDARÆVINTÝRI	4
<i>Mynd 1 Íbúaþróun á Siglufirði 1880–1990.....</i>	<i>5</i>
SNJÓFLÓÐ ÁRIÐ 1919	5
SKIPULAGSMÁL.....	6
FRAMKVÆMD VERKEFNIS	6
SKÝRINGAR VIÐ KORT OG HÚSALISTA	8
HÚSALISTI.....	10
HEIMILDASKRÁ.....	33
HÚSANAFNASKRÁ.....	34

Tilgangur verkefnis

Þessi greinargerð er sambærileg greinargerðum Veðurstofu Íslands *Byggingarár húsa á Seyðisfirði* (VÍ-G97016-ÚR12) og *Byggingarár húsa í Neskaupstað* (VÍ-G98011-ÚR09). Tilgangurinn er að komast að því hvenær einstök hús voru byggð á Siglufirði, hvar þau voru og hvenær þau, sem ekki standa lengur, hurfu af sjónarsviðinu. Upplýsingarnar eru settar fram á kortum, fimm kortblöðum í mælikvarðanum 1:2000. Einnig eru nöfn valinna húsa merkt á kortið ásamt helstu stofnunum og fyrirtækjum bæjarins.

Greinargerðin verður notuð við mat á snjóflóðahættu og því er meiri áhersla lögð á efri byggðina en húsin sem standa niðri á eyrinni.

Ágrip af byggðasögu Siglufjarðar

Siglufjörður fyrr á öldum

Landnámsmaður Siglufjarðar hét Þormóður rammi og nam hann Siglufjörð allan milli Úlfsdala og Hvanndala. Þegar á fyrstu árum mannvistar í þessum byggðum voru reist að minnsta kosti 21 býli. Líklegt má telja að allir þessir bæir hafi verið í byggð fram á fjórtánda öld. Eftir 1400 var byggð mjög stopul í hreppnum og bæði Úlfsdalir og Héðinsfjörður löngum stundum í alauðn, eða þar var hokrað á einum bæ eða tveimur, og þá skamman tíma í senn. Vafasamt er, hvort nokkru sinni hefur verið albyggt í hreppnum fyrr en á nítjándu öld. Siglufjörður hefur þó sennilega aldrei farið í alauðn, en byggðin þar var stopul á sumum bæjum fram á sautjándu öld. Þá virðist fjörðurinn hafa verið albyggtur um skeið, en í aldarlok er talið að sigið hafi á ógæfuhliðina. Í annálum er um það getið, að allir bæir í Siglufirði hafi verið yfirgefnir í harðindum í lok sautjándu aldar. Manntalið árið 1703 sýndi þó að fullbyggt var í firðinum það ár, og því er rétt að taka slíkum frásögnum annála með varúð (S.S., I, '86).

Sigurjón Sigtryggsson (I,II og III, '86) skrifaði bækurnar: „Frá Hvanndölum til Úlfsdala“ þar sem hann fjallar um byggðasögu þess svæðis. Sigurjón telur margar orsakir hafa legið að baki hnignandi búskap í Hvanneyrarhreppi, og náttúran sjálfsagt haft sín áhrif á byggðaþróunina. Hann telur víst að bæi hafi tekið af í skriðuföllum og snjóflóðum, þótt ekkert finnist um það skráð frá fyrri öldum. Margir telja að helsta orsökkin fyrir eyðingu jarða í Hvanneyrarhreppi hafi verið drepsóttir þær er gengu yfir landið á fjórtánda öldinni og í byrjun þeirrar fimmtándu. Einnig hefur verið bent á hafísinn hafi verið ein af orsökum hallærisáranna. Sigurjón telur þetta vera hluta af skýringunni en ekki sé hægt að kenna harðindum einum um óstöðuga byggð. Hann telur að Hólakirkja eigi líka sína sök. Hólastóll hafði eignast Úlfsdali alla og Hvanneyri árið 1352 og um svipað leyti eignaði hann sér allan reka í hreppnum. Þetta kom sér mjög illa fyrir Hvannehreppinga sem áður voru sjálfum sér nógir um timbur til bæja sinna og til bátasmíða, og höfðu jafnvel getað skipt við aðrar sveitir og fengið ýmsar nauðsynjavörur fyrir rekavið. Afleiðingin varð léleg húsakynni og lélegir

bátar, sem kippti grundvellingum undan búsetu í hreppnum. Trúarofstæki þessara alda hafði einnig mikil áhrif. Háar sektir voru við því að að sækja ekki tíðir reglulega og einnig var það skylda að færa barn til skírnar daginn sem það fæddist. Ördug kirkjusókn er beinlínis tekin fram sem orsök fyrir stopulli byggð í Héðinsfirði og víðar, í Jarðabók Árna og Páls (S.S., I, '86).

Snjóflóð árið 1613?

Ólafur Jónsson ('92) telur líklegt að mannskæðasta slysið hér á landi af völdum eins snjóflóðs hafi orðið á aðfangadag árið 1613. En þá er sagt að 50 menn hafi farist í Sigluneskriðum, er þeir ætluðu til tíða út á Siglunes, en í þá daga þurftu Hvannhreppingar að sækja kirkju þangað. Helsta heimildin um þetta er bréf frá séra Jóni Helgasyni, presti á Siglufirði til mag. Hálfðánar Einarssonar. Annars eru aðeins óskráð munnmæli og örnefni sem vitna um þetta mikla slys (Ó.J. o.fl., '92). Þeir Þ. Ragnar Jónasson ('98) og Sigurjón Sigtryggsson (I, '86) telja þessa sögu vera hreinan uppspuna. Þeir benda á að engar samtímaheimildir minnst á þetta mikla slys. Björn á Skarðsá annálaritari var þá á besta aldri og hann skráði samviskusamlega ýmsa smáviðburði og dauða manna af algengum slysum. Hann segir frá mörgum snjóflóðum víðs vegar um land, þar sem fórst einn maður eða örfáir. Ótrúlegt er því að hann hefði ekki skráð slíkt stórslys. Einnig er hægt að leiða rök að því að ekki hafi verið til í þessu byggðarlagi fimmtíu manns, sem ætlandi væri að ganga út yfir Nesskriður í ófærð og illviðri. Séra Jón Helgason skrifaði bréf sitt þegar liðið var nokkuð á aðra öld frá því að þetta stórslys átti að hafa gerst. Þá var hann orðinn fjörgamall og löngu farinn frá Hvanneyri. Hann var þar að auki alla ævi geðsjúkur og alruglaður með köflum. Víst er þó að kirkjan var flutt frá Siglunesi að Hvanneyri árið 1614, en þeir Þ. Ragnar Jónasson og Sigurjón Sigtryggsson telja aðrar ástæður liggja að baki því, enda Siglufirðingar búnir að biðja um þennan flutning lengi. Sigurjón Sigtryggsson ('86, I) segir að einu ummerkin um kirkju á Siglunesi séu löngu horfin en þau hafi verið í jaðri stórrar skriðu. Þannig leiðir hann líkum að því að skriða hafi fallið úr Núpnium og eyðilaggt kirkju og kirkjugarð og þá hafi verið ákveðið að byggja kirkjuna upp aftur í Hvanneyri.

Verslun og vísir að þéttbýli

Kaupstaðurinn Siglufjörður byggðist á löndum tveggja lögbýla, Hafnar og Hvanneyrar. Fáar heimildir eru til um verslun í hreppnum fyrr á öldum, en líkur eru á því að Englendingar hafi verslað þar á 15. öld. Einhver gömul örnefni benda til langdvala þeirra í firðinum, t.d. allmiklar rústaleifar sem nefndar voru Englendingabúðir, en þær voru nálægt þeim stað sem kirkjan er nú (S.S., I, '86).

Fyrsti kaupmaðurinn á Siglufirði hét Redzew, og reisti hann verslunarhús á Þormóðseyri árið 1788. Þá var eyrin ósnert að mestu, aðeins fjárhús frá Hvanneyri stóðu úti á kambinum og einhverja grindarhjalla áttu útvegsbændur við sjóinn að austanverðu. Redzew reisti hús sitt þar sem nú eru gatnamót Aðalgötu og Grundargötu á sunnanverðri

eyrinni. Árið 1792 reisti maður að nafni Kyhn annað verslunarhús nálægt því sem nú er austurendi ráðhúss Siglufjarðar, og rétt þar hjá var einnig reist beykisbúð og pakkhús. Þarna urðu síðan höfuðstöðvar Siglufjarðarverslunar um langan aldur. Siglufjörður varð aftur á móti ekki löggiltur verslunarstaður fyrr en árið 1818. Siglufjarðarverslunin varð síðan íslensk þegar Gránufélagið keypti hana árið 1876 (S.S., III, '86).

Lengi voru verslunarhúsin einu húsin fyrir utan Höfn og Hvanneyri á svæðinu þar sem Siglufjörður er nú. Bændur gerðu sjálfir út á hákarl á þeim árstíma þegar minnst var að gera við búskapinn en þegar útgerðin færðist í hendur verslunarinnar sköpuðust um leið skilyrði fyrir þurrabúðar- og lausafólk. Verslunin þarfnaðist vinnuafis við viðhald skipanna, við lifrarbræðslu og ýmis önnur störf. Þá fór einn og einn maður að byggja þurrabúð í grennd við verslunina. Þeir unnu á vegum kaupmanna en voru með nokkrar kindur sjálfir og jafnvel bát til að veiða sér í soðið. En það var ekki fyrr en síldin fór að veiðast við Norðurland að hin öra uppbygging hófst. Síldveiðar og búskapur fóru illa saman, og þá hættu margir smábændur hokrinu, komu sér upp torfkofa á Siglufirði og settust að á mölinni (S.S., III, '86). Um verulega fjölgun í kaupstaðnum var því ekki að ræða fyrr en á síðari hluta 19. aldar (I.K., '88).

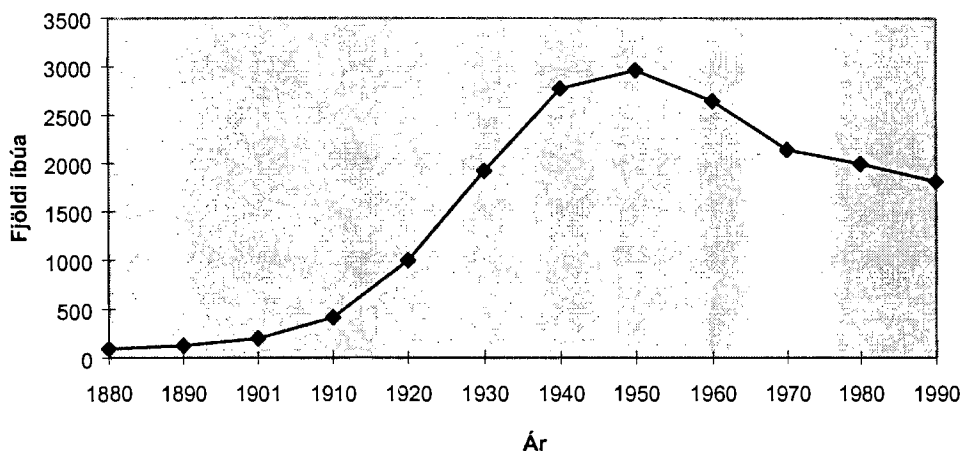
Fyrstu þekktu tómthúsbylin voru Ísaksbær og Jensbær sem reistir voru 1801 og 1802, en aðeins var búið í þeim í 8–10 ár. Ekkert var síðan byggt eftir það fyrr en Hvanneyrarkot var reist árið 1831, en það var fyrsta þurrabúðarbylið sem fékk að standa til frambúðar. Eftir þetta liðu þrjú áratugir þar til næst var byggt hjábyli á Siglufirði, en þá var Ytrahús reist. Það stendur enn þann dag í dag og er talið elsta húsið í bænum (S.S., III, '86 og I.K. '88). Tómt-húsbyggingar stóðu aftur í stað frá 1866 til 1881 (B.Þ., '18), en árið 1880 er í fyrsta sinn getið um síldarfyrirtæki á Siglufirði. Þá var svokallað Síldarhús reist niðri á eyrinni. Þetta hús var eign Síldveiðifélagsins, en veiði þess misheppnaðist algerlega aðallega vegna hafíss og harðinda. Um svipað leyti tók að myndast ofurlítið þorp í kringum verslunarhúsin á eyrinni. Það var að vísu fámennnt í fyrstu, en brátt fjölgaði þar tómthúsum og grasbýlum bæði í landi Hvanneyrar og Hafnar. Flest voru þetta litlir torfbærir fátæks fólks sem leitaði á „mölina“ (I.K., '88).

Síldarævintýri

Síldarævintýrið byrjaði af fullum krafti í byrjun þessarar aldar þegar útlendingar, einkum Norðmenn, tóku sér lóðir á leigu fyrir síldarútgerð sína. Oft er talað um „nýtt landnám“ árið 1903 þegar Norðmenn afferndu fyrstu hafsíldina sem veidd var á djúpmiðum á Siglufirði. Einstaka Íslendingar voru líka á meðal síldar-athafnamanna á Siglufirði. Allsstaðar þar sem hægt var að fá lóðarræmu var landið tekið til afnota. Undir Hafnarbakka, sunnan við eyrina voru byggð íbúðarhús, söltunarstöðvar og bryggjur. Þar byggðu Ásgeir Pétursson, Elias Roald, Ole O. Tynes og Snorri Jónsson. Árið 1911 keypti Sören Goos frá Kaupmannahöfn lóðir á Hvanneyri, norðan við Eyrina og byggði söltunarhús og bryggjur,

sem hann stækkaði mikið og bætti árið 1913. Margir aðrir athafnamenn komu sér upp bækistöðvum á Siglufirði á fyrsta og öðrum tug aldarinnar.

Samfara síldarævintýrinu þróaðist Siglufjörður úr þorpi með einni moldargötu um aldamótin (I.K., '88), í fjórða stærsta bæ landsins fjörutíu árum síðar með yfir 3000 íbúa (sjá 1. mynd). Síldarverksmiðjur ríkisins hófu starfsemi sína á Siglufirði árið 1930, og þróunin í uppbyggingu þeirra varð ör allt til ársins 1946 er síðasta verksmiðjan var byggð. Síldveiðin á Siglufirði náði hámarki árið 1944, en 1945 varð fyrsta síldarleysissumarið frá stofnun Síldarverksmiðja ríkisins. Einhver aukning varð á veiðunum á síðari hluta 6. áratugarins, en í lok 7. áratugarins brást síldveiðin algerlega. Á 8. áratuginum jókst loðnuaflinn jafnt og þétt (I.K., '88). Loðnuveiðin var síðan í mikilli lægð á fyrri hluta 9. áratugarins en hefur náð að rétta úr sér aftur jafnframt því sem veiði á nýjum tegundum, svo sem rækju, hefur aukist. Síldarævintýrið sem stuðlaði að uppbyggingu Siglufjarðar er samt úti og íbúum hefur fækkað stöðugt frá miðri öldinni.



1. mynd. Íbúapróun á Siglufirði 1880–1990 (M.S., '94).

Snjóflóð árið 1919

Þegar norsku bræðurinir Gustav og Olaf Evanger komu fyrst til Siglufjarðar árið 1907 var þegar orðið svo ástatt við strönd Siglufjarðareyrar og við Hafnarbakka, að þeim þótti sem þeir gætu ekki fengið þar nægilega góða lóð fyrir starfsemi sína. Í staðinn festu þeir Evanger-bræður sér stóra sjávarlóð austan fjarðarins, þar sem þeir hófu útgerð og söltun og reistu nokkrum árum síðar síldarbræðsluverksmiðju. Þetta reyndist þeim ekki heilladrjúg staðsetning því verksmiðjan sópaðist burt í miklu snjóflóði árið 1919 ásamt tveimur bæjum og fleiri húsum sem tilheyrðu verksmiðjunni. Flóðið féll um nótt í afar slæmu veðri. Kaupstaðarbúar uppgötvuðu að snjóflóð hafði fallið handan fjarðarins vegna þess að flóðbylgja sem því fylgdi olli miklum skemmdum á hafnarmannvirkjum og skipum. Höfðu sum skipanna skolast á land. Níu manns fórust í þessu snjóflóði en sjö var bjargað. Fleiri

snjóflóð féllu í hreppnum þessa sömu helgi og fórust sjö menn í Engidal og tveir í Héðinsfirði (I.K., '88). Ljóst er að þetta er ekki fyrsta stóra snjóflóðið sem féll á þessum slóðum austan fjarðarins. Bjarni Þorsteinsson ('18) skrifar í aldarminningu Siglufjarðar: *Snjóflóð hafa farið, fyrir víst ein tvö, handan úr Staðarhólsfjalli og niður í fjörðinn nokkuð fyrir sunnan Staðarhól, með svo miklum krafti að sjór hefur gengið langt uppá Siglufjarðareyri.* Þetta er skrifað árið 1918 þannig að vitað var um þessi flóð árið 1919 þegar hið örlogaríka snjóflóð féll. Einnig kemur fram í bók Bjarna að á bilinu 1818–1918 fórust alls sex menn í fimm snjóflóðum í hreppnum, en allir fórust þeir á fjöllum (B.Þ., '18).

Skipulagsmál

Kaupstaðarréttindi fengust árið 1918, en á fyrstu tveimur áratugum aldarinnar átti mikil uppbygging sér stað í þorpinu. Séra Bjarni Þorsteinsson var þá búinn að mæla fyrir helstu götum á bæjarsvæðinu og fullbyggt var orðið við nokkrar þeirra. Árið 1917 var gengið endanlega frá nöfnum á tólf götum kaupsins auk þess sem gert var ráð fyrir fleiri götum (I.K., '88). Þetta gamla skipulag hefur haldið sér á Eyrinni en göturnar þar eru þráðbeinar og mynda rúðunet. Fyrir utan það að koma skipulagi á byggingamál í hinu vaxandi þorpi þurfti að leggja símalínur, koma upp vatnsveitu, virkja Hvanneyrará og byggja skóla svo nokkur dæmi séu nefnd.

Við Siglufjörð er undirlendi lítið og aðstæður því ekki góðar til búskapar. Fyrr á öldinni var þó algengt að menn ættu nokkrar kindur og var töluvert af fjárhúsum í bænum. En meðal annars vegna skorts á undirlendi hefur aldrei verið eins mikið um kofa upp um öll fjöll eða við fjallsrætur ofan bæjarins og til dæmis í Neskaupstað (Þ.R.J., '98).

Á sjötta áratugi aldarinnar var farið að taka tillit til snjóflóðahættu við gerð skipulags, og árið 1975 var gerð heildarúttekt á hættusvæðum vegna snjóflóða eftir því sem best var vitneskja um. Voru svæði þessi merkt inn á uppdrátt sem sendur var bæjarstjórn með fyrirmælum um að ekki yrðu leyfðar neinar byggingar á þessum hættusvæðum (Z.P., '90).

Framkvæmd verkefnis

Fasteignamat frá árunum 1918, 1930 og 1996 var skoðað og ártölin skráð á kort. Miðað var við það að elstu upplýsingarnar væru þær áreiðanlegustu. Á Siglufirði kom snemma skipulagt gatnakerfi og ekki var eins mikil hefð fyrir húsanöfnum og t.d. á Seyðisfirði og í Neskaupstað. Þess vegna er ekki eins mikið lagt upp úr því og í fyrri greinargerðum að hafa öll húsanöfn á kortinu, en þau er að finna í húsalistanum. Í fasteignamatinu frá 1918 eru húsin þó ekki kennd við götur heldur í flestum tilfellum fólkið sem í þeim bjó. Í fasteignamatinu frá 1930 eru húsin skráð undir götuheitum og númerum, en skipulagi kaupstaðarins var breytt litlu eftir 1940 (S.S., '86), og flestum götunúmerum breytt. Til er uppdráttur frá árinu 1928 eftir Jón Víðis, og þar eru götuheiti og númer merkt inn í sumum tilvikum og þannig var hægt að samræma upplýsingarnar að einhverju leyti. Eins og áður hefur komið fram stækkaði Siglufjörður mjög hratt á fyrri hluta aldarinnar og var orðinn

fjórði stærsti bær landsins á miðjum fimmta áratug aldarinnar. Þar af leiðandi eru þar mun fleiri hús byggð fyrir miðja þessa öld en á Seyðisfirði og í Neskaupstað.

Siglfirðingar hafa verið duglegir við að skrá sögu sína og það kom til góða í þessu verkefni. Til er bók frá árinu 1918 eftir séra Bjarna Þorsteinsson þar sem sagt er frá byggingu allra íbúðarhúsa á Siglfirði frá 1818–1918, en ekki eru nákvæmar lýsingar á staðsetningu húsanna. Í þeim tilfellum þar sem byggingarártali hjá Bjarna Þorsteinssyni ber ekki saman við fasteignamat, er Bjarni frekar tekinn trúanlegur. Bókinni fylgja kort með skýringartexta sem sýna Siglufjörð árin 1868, 1888 og 1918. Ljósrit af þessum kortum fylgja með greinargerðinni.

Í bókinni „Frá Hvanndölum til Úlfsdala“ eftir Sigurjón Sigtryggsson er rakin bygging allra húsa á Siglfirði fyrir aldamótin 1900 og staðsetningu lýst nákvæmlega. Í bókinni „Siglufjörður 1818–1918, 1988“ eftir Ingólf Kristjánsson er saga Siglufjarðarkaupstaðar skráð og sagt er frá byggingum helstu stofnana og fyrirtækja.

Til þess að fá nánari upplýsingar en hægt var að fá úr skriflegum heimildum var farið til Siglufjarðar og tveimur dögum eytt í að ræða við staðkunnuga. Einnig voru skipulagsuppdrættir frá því um 1955 og 1970 (þeir voru ekki merktir með ártali) skoðaðir á bæjarskrifstofunum og upplýsingar af þeim færðar á kortið.

Skýringar við kort og húsalista

Kortið sýnir á hvaða árabili hús hafa staðið og hvar þau standa eða stóðu. Ártölin segja til um hvaða ár fyrst var byggt á viðkomandi stað, og hvenær húsin hurfu af sjónarsviðinu ef þau eru farin. Einnig sést á kortinu hvort húsin hafa fyrst og fremst verið notuð til íbúðar, til atvinnustarfsemi eða sem geymsla eða útihús. Nöfn valinna húsa eru merkt á kortið ásamt nöfnum ýmissa fyrirtækja og stofnana.

Á kortið eru teiknaðar allar þær byggingar sem komu fyrir á þeim uppdráttum sem byggt er á. Ekki eru ártöl eða nöfn við þær allar, en þá er í flestum tilfellum um að ræða skúra, eða hús sem ekki eru talin vera á snjóflóðahættusvæði. Þau hús sem eru teiknuð með bláum tússpenna standa ekki í dag.



Snjóflóð eða aurskriða hefur fallið á húsið. Nánar útskýrt í húsalista.



Staðsetning hússins er ekki mæld eftir korti heldur áætluð á grundvelli heimilda eða heimildarmanna.

1883 – 1906

Byggingarár

Árið sem húsið fór

Aðalnotkun húsa:



Íbúðarhús. Á við öll hús þar sem búið er í hluta af eða öllu húsinu



Atvinnuhúsnaði



Geymsla eða útihús

Í húsalistanum er að finna flest þau hús sem byggð voru 1930 eða fyrr. Það er vegna þess að auðveldast reyndist að vinna úr upplýsingunum með því að búa til lista með öllum þessum húsum og eigendum þeirra, og listinn var síðan látinn standa, jafnvel þótt ekki séu það allt nauðsynlegar upplýsingar sem þar koma fram. Á listanum eru einnig öll þau hús sem vitað er til að hafi orðið fyrir snjóflóði eða aurskriðu og eru þau stjörnumerkt.

Taka ber fram að fyrr á öldum og í upphafi þessarar aldar voru flest hús úr torfi. Síðasti torfbærinn á Siglufirði var byggður árið 1911. Á þessum slóðum entust torfhús mjög illa og voru jafnvel komin að falli aðeins 10 ára gömul (S.S., I, '86). Torfhúsin hafa því verið endurnýjuð mjög oft og því hefur það kannski ekki þótt nægilega merkilegt til að það

væri tekið fram í annálum þegar húsin skemmdust eitthvað í skriðuföllum eða snjóflóðum, það þurfti að halda þeim mikið við hvort eð var.

Í listanum kemur fram nafn viðkomandi húss og bæði gömul og ný götuheiti og númer. Úreltu númerin eru merkt með †. Byggingarár hússins er skráð og einnig hver örlög þess urðu ef þau eru þekkt. Einnig sést á hvaða kortblaði húsið er að finna. Eigendur hússins í fasteignamati frá 1918, 1930 og 1996 eru skráðir og einnig upplýsingar um þá sem fram koma í bók Bjarna Þorsteinssonar og riti Sigurjóns Sigtryggssonar. Við sum hús eru skráðir „íbúar“ en við önnur „eigendur“. Þetta kemur til vegna þess að eigendur hússins eru ekki alltaf íbúar þess. Reynt er að greina frá íbúum fremur en eigendum. Í fasteignamatinu frá 1918 og 1930 er stundum tekið fram ef íbúi er annar en eigandi. Annars er gert ráð fyrir að skráðir eigendur séu íbúar. Í fasteignamatinu frá 1996 eru hins vegar aðeins skráðir eigendur, en þeir eru í mörgum tilfellum líka íbúar. Sumt íbúðarhúsnæði er í eigu fyrirtækja, og ef ekki er vitað hver býr/þjó í viðkomandi húsi er fyrirtækið skráð eigandi. Yfirleitt eru engir íbúar í atvinnuhúsnæði, aðeins eigendur. Ef ákveðinn aðili er sagður eigandi eða íbúi hússins t.d. 1905–1918+, merkir það að viðkomandi hefur átt húsið ennþá árið 1918, en ekki er vitað hvenær hann flutti eftir það. Að lokum eru skráðar sérstakar athugasemdir um húsið ef einhverjar eru.

Í húsalistanum eru götur bæjarins skráðar í stafrófsröð og húsin í röð eftir þeim götunúmerum sem þau bera í dag. Götunúmer húsa eru feitletruð og einnig þau húsanöfn sem merkt eru á kortinu. Aftast er listi yfir húsanöfn þar sem sjá má á hvaða blaðsíðu viðkomandi hús er að finna.

Húsalisti

Aðalgata, kort 3

–2, 31†, kort 3.

Byggingarár: 1928.

Eigendur: Olaf Henriksen 1930, Jónas Sigurðsson 1996.

–3, 28–28b†, „Halldórs Jónassonar-hús“, kort 3.

Byggingarár: 1907.

Íbúar: Halldór Jónasson og Kristín Hafliðadóttir 1907–1918+, Birgir Björnsson 1996.

–4, 29†, kort 3.

Byggingarár: 1912.

Eigendur: Verslun Halldórs Jónssonar 1930, Svanhildur Freysteinsdóttir 1996.

Athugasemdir: Í húsinu var verslun 1930, en iðnaður og geymsla 1996.

–5, 26†, Verslun Sigurðar Kristjánsdóttur, kort 3.

Byggingarár: 1912.

Örlög: ?

Íbúar: Ásgeir Pjetursson byggði en Þorsteinn Pjetursson og Halldóra Sigurðardóttir hafa búið í húsinu frá upphafi. Verslun rak Sigurður Kristjánsdóttir.

–6, 27†, kort 3.

Byggingarár: 1910.

Eigendur: Ingvar Guðjónsson 1930, Aflverk ehf. 1996.

Athugasemdir: Í húsinu var verslun og íbúð 1996.

–6b, 27b†, Frystihús, kort 3.

Byggingarár: 1929.

Eigendur: Ásgeir Pjetursson og Sigurður Kristjánsdóttir 1930.

–7b, 24†, kort 3.

Vörugeymsla 1996.

Byggingarár: 1912, 1963.

Eigendur: Snorri Jónsson 1918, Sigurður Kristjánsdóttir 1930, Kaupfélag Eyfirðinga 1996.

–8, 23†, kort 3.

Byggingarár: 1908.

Eigendur: Helgi Hafliðason 1918, Hreggviður Þorsteinsson 1930, Kiwanisklúbburinn Skjöldur og Kolbrún Símarardóttir 1996.

Athugasemdir: Í húsinu var verslun og íbúð 1930 en samkomustaður og íbúð 1996.

–22†, neðan við nr. 9, á horni Vetrarbrautar og Aðalgötu, kort 3.

Byggingarár: 1908.

Örlög: ?

Íbúar: Þ. Pjetursson 1930.

–11, 20†, kort 3.

Byggingarár: 1907.

Eigendur: Verslun Guðbjörns Bjarnarsonar 1930, Anna Björk Úlfarsdóttir og Sumarliði Einar M. Vilhjálmsson 1996.

Athugasemdir: Í húsinu var íbúð og verslun 1996.

–13, 18†, kort 3.

Byggingarár: 1907.

Íbúar: Rannveig Sigfúsdóttir 1930, Hrólfðís Hrólfsdóttir 1996.

Athugasemdir: Í húsinu var verslun 1996.

–14, 19†, Dalmarshús, kort 3.

Byggingarár: 1909.

Íbúar: Sigurjón járnsmiður Benediktsson og Kristjana Bessadóttir 1909–1918+, Jóhann Sigurjónsson 1930, Guðrún Ólöf Pálsdóttir, Anton Helgi Antonsson og Olga Bettý Antonssdóttir voru eigendur 1996.

Athugasemdir: Árið 1916–17 var við enda þess húss byggt tvílyft steinhús, ætlað til verzlunar, íbúðar og matsölu. Þar verslaði Páll Dalmar Sigurjónsson.

–15, 16†, „Einars Friðfinnssonar-hús“, kort 3.

Byggingarár: 1905.

Íbúar: Einar Friðfinnsson 1905–1930+, Valur Bjarnason 1996.

–16, 17†, kort 3.

Byggingarár: 1916.

Íbúar: Jóhann Sigurjónsson 1930.

–17, 14†, „Guðmundar Hafliðasonar-hús“, kort 3.

Byggingarár: 1916.

Íbúar: Guðmundur Hafliðason og Theódóra Pálsdóttir 1916–1930+, Haukur Kristjánsdóttir og Guðný Friðfinnsdóttir 1996.

–18, 15†, Tynes-hús, kort 3.

Byggingarár: 1905.

Íbúar: Matthías Matthíasson og Sigfús Guðlaugsson skósmiðir 1905–1908, síðan bjuggu ýmsir í húsinu; Sigurjón Benediktsson, Kjartan Jónsson og fleiri, Óle O. Tynes og Indiana Tynes 1912–1930+. Hljómborg ehf. var eigandi hússins 1996, og var það skráð sem samkomustaður.

–19, 12†, kort 3.

Byggingarár: 1916.

Íbúar: Louise Kristín Theodórsdóttir 1996.

–20, 13†, Njálshús, kort 3.

Byggingarár: 1915.

Íbúar: 1915–1918+ Njáll Hallgrímsson og Andrea Andreasdóttir.

Athugasemdir: Ekki í fm. '96.

Aðalgata frh.

–21, 10†, kort 3.

Byggingarár: 1929.

Íbúar: Jóhanna og Aðalbjörg Jónsdætur 1930, Haukur Stefánsson 1996.

Athugasemdir: Í húsinu var íbúð og verslun 1996.

–22, 11†, Rudolfshús, kort 3.

Byggingarár: 1913.

Íbúar: 1916 og 1930 Rudolf Sæby, Sigurjón Erlendsson og Björn Björnsson voru eigendur 1996.

–23, 8†, Ytra-húsið, Ystahús, kort 3.

Byggingarár: 1861–62, byggt við það 1903.

Íbúar: Sigurlaug, ekkja Guðmundar

Brynjólfssonar 1861–1873, Snorri Pálsson 1873–1879, Skapti Jónsson í 2 ár, Hafliði Guðmundsson í 2 ár, Bjarni Einarsson og Þórdís Jónsdóttir í 1 ár, Guðmundur S. Th. Guðmundsson og Þorbjörg Hallgrímsdóttir 1884–1911, Sigurlaug Bjarnadóttir ekkja Guðmundar 1911–1918+ (B.Þ., '18).

Guðrún Auðunsdóttir var skráður eigandi 1996.

Athugasemdir: Byggt var norðan við húsið 1905 og þar var verslun fyrstu árin. Síðan var þar fyrsta símastöð og pósthús Siglufjarðar. Þessi viðbygging er það eina sem eftir stendur af Ytra-húsi (S.S., '86). Þrátt fyrir það er byggingarár hússins sagt 1861 í fasteignamati og húsið er talið elsta hús bæjarins.

Á gatnamótum Aðalgötu og Grundargötu, **Verslunarhús Redzlews**, Lyngesverslun, Kofi Siggú gömlu, Borgukofi, kort 3.

Byggingarár: 1788.

Örlög: Síðustu leyfarnar voru jafnaðar við jörðu árið 1893 (S.S., '86).

Eigendur: Christian og Anna Redzlew versluðu þar fyrst. Árið 1786 keypti Fredrich Lyngé á Akureyri hús og aðrar eignir Redzlews en Jörgen Kaspar Krøyer stýrði Lyngesverslun 1796–1802. Næsti verslunarstjóri var Jörgen Frederich Grundtvig en hann stjórnaði versluninni þar til hún leið undir lok 1812 og óvíst er hvort nokkuð hafi verið verslað þar eftir það. Árið 1818 var verslunaraðstaðan seld Jens Lassen Busch en síðar eignuðust Örum & Wulff húsakostinn, en þeir höfðu þá yfirtekið verslun Kyhns og var þá aðeins ein verslun á Siglufirði í mörg ár á eftir.

Athugasemdir: Eftir að Lyngesverslun hætti var húsið í fyrstu notað sem íbúð fyrir starfsfólk Örum & Wulff verslunarinnar og vinnufólk faktors.

Húsinu mun ekki hafa verið haldið við sem skyldi, og það var ekki talið íbúðarhæft eftir miðja síðustu öld. Þar hirtið þó einsetukerling uppi í risi. Hún hét Sigríður Jónsdóttir, oftast nefnd Sigga kópa. Þarna andaðist hún árið 1872 og skömmu síðar var húsið rífið að mestu. Þó var látinn standa lítill hluti og þar bjó önnur einsetukona, Elínborg Björnsdóttir og kofinn nefndur Borgukofi. Eftir að hún dó árið 1893 var kofinn jafnaður við jörðu (S.S., III, '86).

–24, 9a og b†, Barnaskólahús, Símsstöð/póstur, Póstur og sími, kort 3.

Byggingarár: 1898 (B.Þ), 1915 (I.K., '88), 1966.

Örlög: Brann 1914, rífið 1964.

Eigendur: Landssími 1930, Póst- og símamála-stofnunin 1996.

Athugasemdir: Upphaflega stóð hús á þessum stað sem byggt var 1898 og notað sem barnaskóli. 1913–15 var símastöð og pósthús í hluta af húsinu, en árið 1915 byggði Jósep Blöndal stórt hús á sama stað sem var íbúð, verslun og pósthús. Árið 1966 flutti Póstur og sími í nýtt hús, sem byggt var á grunni gamla pósthússins, en það var rífið árið 1964.

–25a, 6†, „Björns Guðmundssonar-hús“, kort 3

Byggingarár: 1914.

Eigendur: Björn Guðmundsson 1914–1930+, Bjarni Pröstur Lárusson 1996.

–26, áður Grundargata 7, Hannesarhús, Aðalbúðin, kort 3.

Byggingarár: 1900.

Örlög: Hannesarhús var rífið árið 1944 og verslunarhúsið Aðalbúðin byggt á lóðinni

Íbúar: Hannes Hannesson 1900–1905, Björg Bjarnadóttir 1905–1930+, Jens Eyjólfsson 1917–1922, Jósep Blöndal og Guðrún Blöndal 1922–1930+.

–26a, 5†, kort 3.

Byggingarár: 1912.

Íbúar: Aage Selmut 1930, S.J. Myndir ehf. 1996.

Athugasemdir: Áður var íbúð í húsinu, en 1996 var þar verslun og vörueymsla.

–27, 4†, Norsk Sjöm. mission, kort 3.

Byggingarár: 1914.

Eigendur: Fiskbúð Siglufjarðar og Siglufjarðar-kaupstaður 1996.

Aðalgata frh.

–30, 3†, kort 3.

Byggingarár: 1924.

Íbúar: H. Thorarensen 1930, Bíokaffi, Bíogrillið ehf. 1996.

Athugasemdir: Áður var íbúð í húsinu, en 1996 var þar verslun og kvikmyndasalur.

–32 a og b, áður Suðurgata 2, Rafbær og Siglósport, kort 3.

Byggingarár: 1929.

Eigendur: Kaupfélag Siglufjarðar, Samvinnufélag Fljótamanna og Kaupfélag Fellshrepps 1930, Hljómborg ehf., Torgið ehf. og Steinar Baldursson 1996.

–2†, fjós, kort 3.

Byggingarár: 1908.

Örlög: ?

Eigendur: Jóhann G. Sigurjónsson og Jóhanna og Aðalbjörg Jónsdætur. Sigríður Pálsdóttir átti hlöðu og Einar Friðfinnsson fjárhús.

Athugasemdir: Sjá Aðalgötu 1†.

–1†, kort 3.

Byggingarár: 1926.

Örlög: ?

Íbúar: H. Thorarensen 1930.

Athugasemdir: Á torginu ofan við ráðhúsið voru nokkur útihús, en þau voru skráð sem Aðalgata 1 og 2.

Eyrargata, kort 3

–1, áður Vetrarbraut 15, „Guðmundar Bildals-hús“, kort 3.

Byggingarár: 1912.

Íbúar: Hermann Þorsteinsson frá Reykjarhóli byggði en 1918 bjuggu þar Guðmundur Bildahl og Valgerður Bildahl. Veifaræri og byggingavörur ehf. voru með geymslu í húsinu 1996.

–2, 17†, kort 3.

Byggingarár: 1914.

Eigendur: Sigurður Fanndal 1930, Veifaræri og byggingavörur ehf. 1996.

Athugasemdir: Í húsinu var íbúð og verslun 1996.

–3, 16†, „Kristinn Þorsteinssonar-hús“, kort 3.

Byggingarár: 1911.

Örlög: ?

Íbúar: Kristinn Þorsteinsson og Marsibil Ólafsdóttir 1911–1918+.

Athugasemdir: Húsið var flutt handan af Skútuskriðu árið 1911.

–4, 15†, Eyri, kort 3.

Byggingarár: 1884 og 1914.

Íbúar: Haraldur Stefánsson og Ástriður Einarsdóttir byggðu og bjuggu þar lengi, næst Sigurður Jónsson. Kristján Sigurðsson átti húsið 1996.

Athugasemdir: Sigurður reif bæinn og byggði þar timburhús.

–7, kort 3.

Byggingarár: 1912.

Íbúar: Kristján Tómasson 1930, Þormóður Birgisson og Eyrún Pétursdóttir 1996.

–8, áður Norðurgata 15†, Ingimarshús, kort 3.

Byggingarár: 1912.

Íbúar: Ingimar Jónsson og Lilja Vormsdóttir 1912–1930+, Guðbrandur Jóhann Ólafsson og Sigríður Elva Ólafsdóttir 1996.

–9, 10†, kort 3.

Byggingarár: 1917.

Íbúar: Ragnheiður Tómasdóttir 1930, Þorsteinn Sævar Stefánsson og Halldóra María Elíasdóttir 1996.

–9†, ofan við Eyrargötu 8, kort 3.

Byggingarár: 1913.

Örlög: ?

Íbúar: Magnús Jónatansson 1930.

–11, áður Grundargata 18, kort 3.

Byggingarár: 1918.

Íbúar: Matthías Hallgrímsson 1930, Geirrún Viktorsdóttir 1996.

–7†, neðan við Eyrargötu 12, kort 3.

Byggingarár: 1912.

Örlög: ?

Íbúar: Sigurður Ásgrímsson 1930.

–14, 5†, kort 3.

Byggingarár: 1925.

Íbúar: Ólafur Pjetursson 1930, Guðný Stefánsdóttir 1996.

–15, 4†, „Jóns Jóhannessonar-hús“, kort 3.

Byggingarár: 1917.

Íbúar: Jón Jóhannesson skipstjóri og Jakobína Jensdóttir ljósmóðir 1917–1918+, Jón Jóhannesson og Guðmundur Sigurðsson 1930, Þórður Georg Andersen 1996.

–16, 3†, kort 3.

Byggingarár: 1920.

Íbúar: Kristinn Björnsson 1930, Brynja Baldursdóttir 1996.

Athugasemdir: Árið 1996 rak Svavar Kristinsson verslun í húsinu.

Eyrargata frh

–18, 1†, kort 3.

Byggingarár: 1927.

Íbúar: Gunnf. Einarsson 1930, Hrafnhildur Hreinsdóttir 1996.

–20, áður Lækjargata 13†, kort 3.

Byggingarár: 1926.

Íbúar: Guðrún Jónasdóttir 1930, Dagmar Elíasdóttir 1996.

–21, Lækjarbakki, kort 3.

Byggingarár: 1883.

Íbúar: Sveinn Magnússon og Guðrún Árnadóttir 1883–1907, næst Þorbergur Guðmundsson og Kristín Jakobsdóttir, þar á eftir Kristján Björnsson og Björg Þorbergsdóttir 1930, Hreiðar Þór Jóhannsson 1996.

Athugasemdir: Á kort Bjarna Þorsteinssonar frá árinu 1868 er merkt inn fjárhús á mjög svipuðum stað.

–22, áður Miðstræti 4, kort 3.

Byggingarár: 1921.

Íbúar: Sæmundur Stefánsson 1930, Ástfinna Pálsdóttir, Njórður Sæberg Jóhannsson og Guðmundur Jónasson 1996.

–24, áður Miðstræti 6, kort 3.

Byggingarár: 1925.

Eigendur: Jónas Guðmundsson 1930, Haukur Jónasson 1996.

Athugasemdir: Húsið var notað sem vörugæymsla árið 1996.

–25, áður Miðstræti 7, Á.T.V.R., Ríkið, kort 3.

Byggingarár: 1924.

Eigendur: Finnbogi Halldórsson 1930, Áfengis- og tóbaksverslun ríkisins 1996.

–26, áður Miðstræti 8, kort 3.

Byggingarár: 1925.

Örlög: ?

Íbúar: Guðbrandur Vigfússon 1930.

–27, áður Miðstræti 9, kort 3.

Byggingarár: 1927.

Íbúar: Friðrik Sigtryggsson og Stefán Guðmundsson 1930, Arnþór Helgi, Lísu Dögg og Steinunn Helga Ómarsbörn.

–28, áður Miðstræti 10, kort 3.

Byggingarár: 1923.

Eigendur: Jóhann Garibaldason 1930, Jón Einarsson 1996.

–30, áður Miðstræti 12, kort 3.

Byggingarár: 1926.

Eigendur: Gísli Jónsson 1930, Katrín Sif Andersen 1996.

–31, áður Vallargata 7 og 9, kort 3.

Byggingarár: 1927.

Eigendur: Þorleifur Þorleifsson 1930, Baldvin Jóhannsson og Anna Júlíusdóttir 1996.

Fjarðargata, kort 1

Steinaflatar, kort 1.

Byggingarár: 1910.

Íbúar: Sveinn Jónsson frá Mósgerði og Geirlaug Sigfúsdóttir byggðu, Aðalbjörn Björnsson 1930.

Aðalfjárrett Siglfirðinga, stendur fyrir sunnan og ofan húsið á Steinaflötum, utan korts.

Byggingarár: 1907.

Athugasemdir: Áður hafði hún staðið á eyrunum fyrir framan Hól.

* Fjánhúshverfið, kort 2

Byggingarár: Þarna voru nokkur fjárhús, byggð á árunum 1953–60.

Örlög: Síðustu húsin voru brennd fyrir 3–4 árum.

Eigendur: M.a. Jón Jóhannesson, Jóhannes Jónsson, Anton Sigurbjörnsson og Júlíus Gunnlaugsson.

Athugasemdir: Fjánhúsin voru flutt úr bænum, en áður voru fjárhús víðs vegar um bæinn. Snjóflóð féll á hverfið þann 14. febrúar 1971 og braut þrjár efstu fjárhúsaraðirnar af fjórum. Um 75 kindur drápust (Þ.S., '98). A.m.k. sum fjárhúsanna voru byggð strax upp aftur á sama stað (J.G., '98).

Fossvegur, kort 4 og 5

* –8, kort 4 og 5.

Byggingarár: 1960.

Íbúar: Magðalena Sigríður Hallsdóttir 1996.

Athugasemdir: Þann 26. desember 1963 féll snjóflóð á húsið, braut forstofuhurðina og fyllti forstofuna af snjó. Þá braut það eldhúsgluggann á vesturhlíð hússins og hálfyllti eldhúsið og stórt anddyri áfast því. Talsverðar skemmdir urðu á húsinu af rúðubrotum. Flóðið lenti einnig á Fossvegi 10 og Hvanneyrarhlíð (Ó.J., o.fl., '92).

* –10, kort 4 og 5.

Byggingarár: 1961.

Íbúar: Hólmsteinn Þórarinnsson 1996.

Athugasemdir: Þann 26. desember 1963 féll snjóflóð á húsið, fór inn um aðalinnganginn, fyllti ganga og lenti inn í skála inn úr forstofunni. Sama flóð lenti einnig á Fossvegi 8 og Hvanneyrarhlíð (Ó.J., o.fl., '92).

Gránugata, kort 3

Gránuverslun, Hinar sameinuðu íslensku verslanir, **Hafliðabrákki**, í fjöruborðinu austast á eyrinni, sunnan Gránugötu, kort 3.

Byggingarár: 1908.

Eigendur: Gránufélagið til 1912, Hinar sameinuðu íslensku verslanir 1912–1918+.

Athugasemdir: Húsið stendur enn að formi til.

Það var lengi notað sem geymsluhús síldar-kaupmanna, en síðar var efri hæð þess breytt í sumaríbúð síldarkvenna, og þá nefnt Hafliðabrákki. Verslunin var flutt í nýtt hús (næsta hús á undan) árið 1916 eða 1917.

Hinar sameinuðu íslensku verslanir, við gatnamót Gránugötu og Tjarnargötu, kort 3.

Byggingarár: 1916 eða 1917.

Örlög: Brennt 1984.

Eigendur: Hinar Sameinuðu Íslensku verslanir, síðast var byggingavörverslunin Einco í húsinu.

Athugasemdir: Þetta var síðasta verslunarhúsið sem byggt var áður en Hinar sameinuðu íslensku verslanir liðu undir lok um 1927, en Siglufjarðarverslunin hafði þá starfað nær óslitið frá 1788, þótt margir væru orðnir eigendur á þessum 140 árum (S.S., III, '86).

28a og b†, Grána, Gránuverksmiðjan, kort 3.

Byggingarár: 1913.

Örlög: Rifið fyrir 1977.

Eigendur: ?

Athugasemdir: Með verksmiðjunni fylgdi maskínuhús og verkstæði.

28a og b†, Rauðka, Rauða verksmiðjan, á lóð Gránuverksmiðjunnar, kort 3.

Byggingarár: 1913.

Örlög: Rifið fyrir 1977.

Athugasemdir: Á lóð Rauðu verksmiðjunnar var verkafólkskúsi byggt 1913.

–27†, →Sjá Tjarnargötu 7, Goos-hús.

–26a og b†, kort 3.

Byggingarár: 1914.

Eigendur: Verslun Halldórs Jónssonar 1930.

–24a og b†, **Jacobsen**, á næstu lóð ofan við Rauðku, kort 3.

Byggingarár: 1914.

Íbúar: E. Jacobsen 1930.

–23†, neðan við húsið á undan (Jacobsen), kort 3.

Byggingarár: 1921.

Örlög: ?

Íbúar: Gunnlaugur Guðjónsson (Guðjón Helgason) 1930.

–21†, **Verslun Goos**, á horni Vetrarbrautar og Gránugötu, kort 3.

Byggingarár: 1927.

Örlög: ?

Eigendur: Sören Goos 1930.

–15†, 17†, 19†, **Læknishús**, á horni Norðurgötu og Gránugötu, kort 3.

Byggingarár: 1911.

Örlög: ?

Íbúar: 1911–1918+ Guðmundur T. Hallgrímsson héraðslæknir og Kamilla Hallgrímsson.

Athugasemdir: Læknirinn flutti húsið austan úr Höfðahverfi þar sem hann var áður héraðslæknir.

–18†, 20†, 22a og b†, einnig fisktökuhús og skúr, kort 3.

Byggingarár: 1919.

Eigendur: Kveldúlfur hf.

Athugasemdir: Sjá Gránugötu 12a.

–16b†, fisktökuhús og 3 skúrar, kort 3.

Byggingarár: 1926.

Eigendur: Jón Hjaltalín 1930.

Athugasemdir: Sjá Gránugötu 12a.

–14b†, íbúð yfir vertíðina og fisktökuhús, kort 3.

Byggingarár: 1929.

Eigendur: Rammi hf. 1930.

Athugasemdir: Sjá Gránugötu 12a†.

–14a†, vörugeymsla, kort 3.

Byggingarár: 1918.

Eigendur: Rammi hf. 1930.

Athugasemdir: Sjá Gránugötu 12a†.

–12b†, einnig 2 skúrar og bræðsluskúr, kort 3.

Byggingarár: 1913.

Eigendur: Hlutafélagið Rammi 1930.

Athugasemdir: Sjá Gránugötu 12a†.

–12a†, íbúð og vörugeymsla, kort 3.

Byggingarár: 1916.

Eigendur: Hlutafélagið Rammi og Útvegsbanki Íslands 1930.

Athugasemdir: Við Gránugötu 12–22, sunnan við götuna stóðu nokkrir braggar og ýmis konar fiskvinnsluskúrar. Þetta var á svipuðum slóðum og Gránugata 13–25 er núna, en ekki er vitað nákvæmlega hver átti hvað. Hugsanlegt er að sumir skúranna standi enn að formi til, en ekki fundust upplýsingar um Gránugötu 19–25 í nýju fasteignamati.

Gránugata frh.

Verslunarbúð, rétt vestan við Faktorshúsið, kort 3.

Byggingarár: 1882.

Örlög: Rífið um 1917 (S.S., '86).

Eigendur: Sjá verslun Gránufélagsins.

Athugasemdir: Húsið var hluti af Gránuverslun, og reisti það Snorri Pálsson. Þetta var verslunarbúð og jafnframt aðalmiðstöð Gránufélagsins til 1908, en þá var byggt nýtt hús.

Niðursuðuhúsið, Brauðgerðarhús, Bakarí, sunnan við Gránugötu eins og hún er núna, suðaustur af ráðhúsinu, kort 3.

Byggingarár: 1883.

Örlög: Brann 1906.

Íbúar: Hafliði Guðmundsson og Sigríður Pálsdóttir 1883–1898, Ágúst Þorsteinsson 1898–1901, Kristín Antonsdóttir 1901–1904, Sigurður Sveinsson 1904–1906.

Athugasemdir: Hafliði stóð fyrir því að setja á stofn niðursuðu matvæla. Húsið var gert að brauðgjörðarhúsi 1901.

–11†, einnig fjós og hlaða, kort 3.

Byggingarár: 1928.

Íbúar: Jóhanna Jónsdóttir 1930.

Athugasemdir: Ekki er vitað nákvæmlega við hvaða hús er átt.

–5†, Fangahús, þar sem Ráðhúsið er núna, kort 3.

Byggingarár: 1912.

Örlög: Rífið upp úr miðri öldunni.

Kyhnsverslun, Örum & Wulff, elsta húsið var nálægt því sem nú er austurendi ráðhússins, kort 3.

Byggingarár: 1792.

Örlög: Gamla Kyhnhúsið brann 1906.

Eigendur verslunarinnar: Georg Andreas Kyhn 1792 –um 1808, Bjarni Sívertsen um 1808–1810, Örum & Wulff 1814–1845, Chr. D. Thaae 1845–1876, Gránufélagið 1876–1912, Hinar sameinuðu íslensku verslanir 1912–1927.

Athugasemdir: Líklegt er að nýtt verslunarhús hafi verið reist um 1830. Það gæti verið sama hús og síðar var kallað Litla búðin. Það mun hafa staðið austan við Kyhnhús og aðeins sunnar, eða nær sjónum. Eldra húsið varð þá eingöngu íbúð verslunarstjórans. Það stóð allt til 1906 en brann þá. Snorri Pálsson faktor reisti nýtt íbúðarhús 1874 og nýtt verslunarhús 1882 (sjá Faktorshúsið).

Grundargata, kort 3 og 4

–1, 1†, „Guðmundar Björnssonar-hús“, kort 3.

Byggingarár: 1915 (eða 1914 eða 1916).

Íbúar: Guðmundur Björnsson og Guðbjörg

Þórðardóttir 1915–1930+. Árið 1996 átti Dagur sf. frysti- og vörugeymslu í húsinu.

–5a, 9†, kort 3.

Byggingarár: 1894.

Íbúar: Jóhann Bjarnason og Jón Jónsson 1930, Kristján Flóvent Haraldsson og Pálína Pálsdóttir 1996.

Athugasemdir: Séra Skafti Jónsson á Hvanneyri byggði lítið timburhús þar, líklega 1886. Húsið var selt Snorra Grímssyni árið 1894 og var það þá flutt niður á Eyri. Húsið var lengi til og til skamms tíma var hluti þess enn uppistandandi við Grundargötu 5 (S.S., III, '86). Nú er Gránugata 5a á sama stað.

–6, 8†, kort 3.

Byggingarár: 1925.

Íbúar: Oddur Oddsson 1930, Pétur Garðarsson 1996.

–7a, 11a†, kort 3.

Byggingarár: 1914.

Eigendur: Jón Kristinsson 1930,

Hvítasunnukirkjan Akureyri 1996.

Athugasemdir: Húsið stendur á sömu lóð og 11b†, 7b. Það var samkomuhús 1996.

–7†, →Sjá Aðalgötu 26, Hannesarhús.

–7b, 11b†, kort 3.

Byggingarár: 1928.

Íbúar: Jón Kristinsson 1930, Erla Helga Guðfinnsdóttir 1996.

–8, 10†, kort 3.

Byggingarár: 1927.

Íbúar: Egill Stefánsson 1930, Hjörtur Hjartarson og Jóhanna Jónsdóttir 1996.

–9, 13†, kort 3.

Byggingarár: 1927.

Íbúar: Einar og Jóhann Ásgrímssynir 1930, Ásgrímur Einarsson 1996.

–10, 12†, kort 3.

Byggingarár: 1905.

Íbúar: Gunnf. Sigurðsson 1930, Jóhann Sigurðsson 1996.

–15†, verkstæði, sennilega á svipuðum stað og Grundargata 11.

Byggingarár: 1929.

Eigendur: Páll Guðmundsson og Ragnar 1930.

Grundargata frh.

–12, 14†, kort 3.

Byggingarár: 1921.

Íbúar: Jónína Sigfúsdóttir 1930, Ingibjörg B. Erlingsdóttir 1996.

–14, 16†, Grund, kort 3.

Byggingarár: 1900.

Íbúar: 1900–1903 Jakob Jakobsson og Anna Jónsdóttir 1900–1903, síðan Friðbjörn Jónsson í 4 ár, Einar Friðbjarnarson í 2 ár og Sigríður Baldvinsdóttir í 8 ár. Þorvaldur Þorleifsson 1930, Jóna Sigurrós Jónsdóttir og Björgvin Árnason 1996.

Ólafsbær, ekki merktur inn á kortið en trúlegt er að hann hafi verið skammt frá Grund til austurs, eða lítið eitt norðar (S.S., '86).

Byggingarár: 1900.

Örlög: Rifinn árið 1919.

Íbúar: Ólafur Jónsson 1900–1903, Sveinn Stefánsson og Anna Magnúsdóttir 1903–1915, Ólafur Eiríksson og Björg Halldórsdóttir 1915–1919.

–18†, →Sjá Eyrargötu 11.

–21†, vestan við Grundargötu og norðan við Eyrargötu, **Hvanneyrarkot**, Bjarnabær, Bjarnabúð, Bjarnaborg, Valgerðarhús, kort 3.

Byggingarár: 1831.

Örlög: Rifið 1977.

Íbúar: Tómas Andrésen frá Saurbæ byggði torfbæinn upphaflega. Valgerður Jóhannsdóttir byggði timburhúsið 1910 og bjó þar a.m.k til 1930. **Athugasemdir:** Hvanneyrarkot var fyrsta þurra-búðarbylið á Þormóðseyri, sem fékk að standa til frambúðar. Bærinn var margoft byggður upp úr torfi, en alltaf á sama stað. Oft var þar tvíbyli. Torfbærinn var rifinn 1908 og timburhús sem oftast var nefnt Valgerðarhús byggt á rústunum. Það hús var rifið 1977 (S.S., '86).

–16

Athugasemdir: Þar sem Grundargata 16 er núna hefur áður verið einhver bygging úr torfi. Þetta sést bæði á korti Bjarna Þorsteinssonar frá 1918 og uppdrætti Jóns Víðis frá 1927–8. Sennilega er um að ræða útihús frá Hvanneyrarkoti.

–23†, **Dúahús**, ofan við Grundargötu 16, kort 3.

Byggingarár: 1917.

Örlög: ?

Íbúar: Dúi Stefánsson og Steinunn Björnsdóttir Schram 1917–1930.

–18, 24a†, kort 3.

Byggingarár: 1924.

Íbúar: Halldór Jónsson 1930, Ragnar Helgason 1996.

–20, 26†, kort 3.

Byggingarár: 1926.

Íbúar: Sigurður Björgólfsson 1930, Stefán Jóhannsson 1996.

–20†, þar sem Grundargata 24 er nú, kort 4.

Byggingarár: 1926 og 1929.

Örlög: ?

Íbúar: Guðmundur Skarphéðinsson 1930.

Hafnargata, kort 2 og 3

–1†, →Sjá Snorrögötu, Fisktökuhús Snorra Jónssonar.

–2, áður Suðurgata 33, Símonarhús, kort 2 og 3.

Byggingarár: 1916.

Eigendur: Símon Sveinsson og Pálína Pálsdóttir 1916–1930+, Guðmundur Davíðsson 1996.

Milli Hafnargötu 2 og 6, áður Suðurgata 35, kort 2 og 3.

Byggingarár: 1919.

Örlög: ?

Íbúar: Georg Andersen 1930.

Milli Hafnargötu 2 og 6, áður Suðurgata 37, kort 2 og 3.

Byggingarár: 1918.

Örlög: ?

Íbúar: Chr. L. Möller 1930.

–6, 4†, kort 2 og 3.

Byggingarár: 1921.

Eigendur: Þórður G. Jóhannesson 1930, Björn Þórðarson 1996.

–10, 8†, kort 2.

Byggingarár: 1921.

Íbúar: Johan Landmark 1930, Guðleif Jóhannsdóttir, Svanfríður Stefánsdóttir og Ester Landmark 1996.

–14, 10†, kort 2.

Byggingarár: 1926.

Íbúar: Kristmar Ólafsson 1930, Kristinn Konráðsson 1996.

–11†, →Sjá Snorrögötu, Beinamjölsværksmiðjan.

–16, 12a†, kort 2.

Byggingarár: 1927.

Íbúar: Guðmundur Konráðsson 1930, Pétur Guðmundsson og Ólafur Guðmundsson 1996.

Hafnargata frh.

-12b†, → Sjá Laugarveg 3.

-13†, → Sjá Snorragötu, „á svipuðum stað og Snorragata 19“.

-18, 16a†, kort 2.

Byggingarár: 1930.

Íbúar: Konráð Konráðsson 1930, Konráð Konráðsson 1996.

-16b†, → Sjá Laugarveg 1.

-20, áður ?, kort 2.

Byggingarár: 1927.

Íbúar: Jörgen S. Holm og Guðbrandur Sigþórsson 1996.

Hávegur, kort 2 og 3

-2, spennistöð.

Byggingarár: 1945.

Athugasemdir: Snjóflóð sem féll á kirkjugarðinn þann 14. febrúar 1971 flutti 2,8 tonna spennni sem stóð ofan við spennistöðina um u.þ.b. 1 fet.

* Ofan við Háveg 4, hænsnahús Júlíusar

Gunnlaugssonar, kort 3.

Byggingarár: Um 1962.

Athugasemdir: Júlíus flutti svokallaðan Þóroddarbragga neðan frá bryggju og gerði úr honum hænsnahús um 1962. Skúrarnir voru tveir, en ytri skúrinn hefur verið rifinn. Snjóflóð féll upp að ytri skúrnum þann 14. febrúar árið 1971. Það var sama flóð og féll á kirkjugarðinn og spennistöðina. Snjórin hlóðst upp á þak, en skúrinn skemmdist ekki.

-9, áður Lindargata 32d, kort 3.

Byggingarár: 1926.

Íbúar: Friðrik Sveinsson 1930, Jón Pétur Pétursson og Margrét Valsdóttir 1996.

-10, áður Lindargata 32e, kort 3.

Byggingarár: 1928.

Íbúar: Þorlákur Guðmundsson 1930, Rafn Eliasson 1996.

* -10b, kort 3.

Byggingarár: 1934.

Íbúar: Theódór Júlíusson 1996.

Athugasemdir: Í Skriðuhverfi, hlupu snjóflóð þann 23. nóvember 1938, er ollu talsverðum skaða. Húsið við Háveg 10b, sem Jónas frá Hrappstaðakoti átti þá, fór að mestu í kaf, skekkist nokkuð og brotnuðu í því sperrur. Einnig tók flóðið af því reykháfinn. Miklar snjódyngjur hlóðust að nokkrum öðrum húsum, án þess þó að valda á þeim teljandi skemmdum.

* **Gripahús Helga Daníelssonar, hænsnahús,** nákvæm staðsetning ekki þekkt.

Athugasemdir: Snjóflóðið sem féll á Háveg 10b tók ennfremur gripahús er Helgi Daníelsson átti. Voru í því fimm kindur og drápusst allar. Einnig eyðilagðist hænsnahús með 30 hænsnum en eitthvað af þeim lifði. Staðsetning þessara útihúsa er ekki þekkt nákvæmlega, en þau hafa líklega verið upp við íbúðarhúsin, eða rétt ofan við þau.

-60, Hlíðarhús, áður Suðurgata, kort 2.

Byggingarár: 1898.

Íbúar: Kristín Antonsdóttir 1898–1901, Friðbjörn Jónsson í eitt ár, Kristján Kristjánsson og Rósa Einarsdóttir næstu fjögur ár. Stefán Ólafsson og Anna Jóhannesdóttir 1907–1918+, Snorri Stefánsson 1930.

Meðfylgjandi útihús og skúrar: Árið 1930 voru þarna hlaða, fjós, fjárhús og skúr.

Hlíðarvegur, kort 3 og 4

-23†, Reykhús.

Byggingarár: 1920.

Örlög: ?

Eigendur: Þórður G. Jóhannesson 1930.

Athugasemdir: Ekki er vitað nákvæmlega hvar þetta hús stóð.

* -1c

Byggingarár: 1937.

Eigendur: Kjartan Bjarnason og Helga Gísladóttir 1971, Gísli, Asthildur, Svanhildur, Bjarni og Sigurjón Kjartansbörn 1996.

Athugasemdir: Að kvöldi 14. febrúar 1971 hljóp snjóflóð á húsið og flæddi í gegnum miðhæð þess. Flóðið reif upp með rótum fimm metra hátt grenitré er stóð sunnan undir húsinu og fannst það niðri á næstu lóð. Í þau 26 ár sem Kjartan og Helga höfðu búið þarna hafði snjóflóð aldrei komið nærri húsinu (Ó.J., o.fl. '86).

-8, kort 3.

Byggingarár: 1934.

Örlög: Rifið á síðasta áratug.

Eigendur: ?

-9, 9a†, kort 3.

Byggingarár: 1929.

Íbúar: Einar Ásmundsson 1930, Ingibjörn Jóhannsson og Svanhildur Björnsdóttir 1996.

-9b†, → Sjá Hólavegur 2, bls 17.

-11, 11†, kort 3.

Byggingarár: 1928.

Eigendur: Guðmundur Bjarnason 1930, Halldór Gestsson 1996.

Hlíðarvegur frh.

–13, 13a†, kort 4.

Byggingarár: 1920.

Íbúar: Sigfús Ólafsson 1930, Jón Dýrfjörð 1996.

–15b†, við suðausturhorn hússins við Hólaveg 4, kort 4.

Byggingarár: 1922.

Örlög: Rífið á árunum 1930–40.

Íbúar: Sóphus Árnason 1930.

–15c†, → Sjá Hólaveg, „Hús Jóa rauða“.

–17, 17a†, kort 4.

Byggingarár: 1924.

Íbúar: Danjel Bjarnason 1930, Sverrir Sveinsson 1996.

–17c†, → Sjá Hólaveg, „Hús Sigurjóns Björnssonar“.

–17d†, → Sjá Hólaveg, „Hænsnahús“.

–19b†, → Sjá Hólaveg 8.

–21†, Milli Hlíðarvegur 19 og 23, kort 4.

Byggingarár: 1927.

Örlög: Rífið um 1955 þegar gagnfræðaskólinn var byggður.

Íbúar: Einar Jakobsson 1930.

Athugasemdir: Húsið stóð þar sem nú eru bílastæði fyrir gagnfræðaskólann ofan við götuna.

–23, 27a†, kort 4.

Byggingarár: 1928.

Íbúar: Símon Márusson 1930, Hafþór Rósmundsson 1996.

–23b†, → Sjá Hólaveg 10.

–25, 29a og b†, kort 4.

Byggingarár: 1925 og 1929.

Íbúar: Helgi Björnsson og Sólveig Halldórsdóttir 1930, Jónína Hallgrímsdóttir 1996.

–27, 31a og b†, kort 4.

Byggingarár: 1922.

Íbúar: Ólafur J. Reykdals 1930, Ragnar Jónsson 1996.

–30, áður Þormóðsgata 1b, kort 4.

Byggingarár: 1926.

Íbúar: Jensen Jóhannesdóttir 1930, Eva Pétursdóttir 1996.

–31, áður ?, Enni.

Byggingarár: Um 1927 (G.R., '98).

Íbúar: Hörður Þór Hjálmarsson og Ásdís Baldvinsdóttir 1996.

Utan og ofan við Hlíðarveg 37, Netastöð, kort 4 og 5.

Byggingarár: Um 1935 (G.R., '98).

Örlög: Rífið um 1960 (G.R., '98).

Athugasemdir: Kofinn var upphaflega fjós, en síðan netastöð í mörg ár.

Hólavegur, kort 3, 4 og 5

–2, áður Hlíðarvegur 9b, áður sláturhús, nú geymsla, kort 3.

Byggingarár: 1928.

Eigendur: Samvinnufélag Fljótamanna og Kaupfélag Fellshrepps 1930, Eysteinn

Áðalsteinsson og Gestur Halldórsson 1996.

Hús Jóa rauða, milli Hólavegar 3 og 4 á götunni eins og hún er nú, áður Hlíðarvegur 15c†, kort 4.

Byggingarár: 1924.

Örlög: Líklega rífið þegar Hólavegurinn var lagður.

Íbúar: Jóhann Kristinsson (Jói rauði) 1930.

Hús Sigurjóns Björnssonar, milli Hólavegar 5 og 6, á miðri götunni eins og hún er nú, áður

Hlíðargata 17c†, kort 4.

Byggingarár: 1929.

Örlög: Húsið var flutt í Lyngholt þegar Hólavegurinn var lagður.

Íbúar: Sigurjón Björnsson 1930.

* –6, kort 4.

Byggingarár: 1934.

Íbúar: Geir Sigurjónsson 1996.

Athugasemdir: Sjá Hólaveg 8.

* –8, áður Hlíðarvegur 19b, kort 4.

Byggingarár: 1926.

Eigendur: Guðlaugur Sigurðsson 1930,

Vilhjálmur Guðjón Sigríðarson 1996.

Athugasemdir: Þann 18. apríl 1955 féllu tvær skriður úr fjallinu yfir bænum. Sameiginlegur taumur þeirra kom niður fyrir varnarskurð, sem gerður hafði verið til þess að verjast aurskriðum, og flutti með sér nokkur stór björg. Skriðan hljóp áfram niður á milli húsanna á Hólavegi og Hlíðarvegi, sópaði með sér girðingum, braut trjágróður og þakti lóðirnar aur og sandi. Á lóðunum á Hólavegi 6 og 8 var þykkt aurlagsins um 65–80 cm og fór skriðuhlaupið í kjallarann á Hólavegi 8.

–10, áður Hlíðarvegur 23b, kort 4.

Byggingarár: 1930.

Íbúar: Gunnar Jóhannsson 1930, Björn Valberg Jónsson og Gunndóra Jóhannesdóttir 1996.

Hólavegur frh.

- * **Hænsnahús**, á svipuðum stað og Hólavegur 15 er núna, áður Hlíðarvegur 17d, kort 4.
Byggingarár: 1929.
Örlög: Eyðilagðist í snjóflóði 1938.
Athugasemdir: Hænsnahúsið var á svipuðum stað og Hólavegur 15 er núna, en það hús var byggt 1959. Hænsnahúsið eyðilagðist í snjóflóði þann 23. nóvember 1938, en eitthvað af hænunum lifði. Snjóflóðið braut einnig íbúðarhúsið Seljaland og braut gripahús sem Helgi Danielsson átti (Þ.S., '98 og Ó.J. o.fl., '92).

- * **-17b, Seljaland**, kort 4.

Byggingarár: 1936.
Athugasemdir: Snjóflóð lenti á húsinu þann 23. nóvember 1938, braut glugga á efri hæðinni og hálfyllti húsið. Allir sem í húsinu voru sluppu þó að mestu ómeiddir (Ó.J. o.fl., '92).

Ofan við Hólaveg 41, **bátasmíðastöð**, kort 4 og 5.
Byggingarár: Sennilega eftir 1950.
Örlög: Rifin árið 1987.

Hvanneyrarhlíð, innan við Hólaveg 59, kort 5.
Byggingarár: Húsið var byggt milli 1930 og 1935, sennilega 1932 (G.K., '98).
Örlög: Fór í snjóflóði 1963.
Íbúar: Karl Dúason bjó þar áður, en síðustu árin hafði síldarleitinn það til afnota.
Athugasemdir: Þann 26. desember 1963 skall snjóflóð á Hvanneyrarhlíð. Það braut alla glugga á vesturhlíð hússins og fyllti það, færði það af grunni um 5–7 metra, skekkti það allt og braut. Sama flóð lenti einnig á Fossvegi 8 og 10.

Kofi, utan við Hólaveg, neðan kartöflugarða.
Byggingarár: Um 1955.
Örlög: Rifinn eftir 1977 og fyrir 1983.
Athugasemdir: Annar kofi stóð aðeins utan, rétt utan við jaðar kortsins. Sá var líklega byggður á svipuðum tíma og þessi, en hann var rifinn eftir 1983 og fyrir 1994.

Hvanneyrarbakki, kort 5

-1†, → Sjá Hvanneyrarbraut, „Rétt innan við Thorsteinsson-svæðið“.

-8†, → Sjá Hvanneyrarbraut 66 og 72.

-11†, → Sjá Hvanneyrarbraut 65.

Hvanneyrarbraut, kort 3, 4 og 5

-3, áður Vallargata 3, kort 3.
Byggingarár: 1926.
Íbúar: Guðbrandur Mikaelsson 1930, Soffía Jónsdóttir 1996.

-4b†, → Sjá Mjóstræti 2.

-5b, áður Vallargata 5, kort 3.
Byggingarár: 1926.
Eigendur: Rögnvaldur Gottskálksson 1930, Rósa, Gunnar, Helga, Kári, Sverrir Ari Sigþór og Kristbjörg Eðvaldsbörn 1996.

-6, áður Vallargata 6, kort 3.
Byggingarár: 1927.
Íbúar: Pétur Jóhannesson 1930, Freysteinn Sigurður Ragnarsson og Kristín María H. Karlsdóttir 1996.

-13, áður ?, kort 4.
Byggingarár: 1926.
Eigendur: Haraldur Þór Agnarsson 1996.

-15, áður ?, kort 4.
Byggingarár: 1925.
Eigendur: Unnur Björnsdóttir og Rögnvaldur Þórhallsson 1996.

-19, áður Þormóðsgata 8, kort 4.
Byggingarár: 1929.
Íbúar: Sigríður Sigurðardóttir 1930, Fjóra Magnúsdóttir og Minna Christensen 1996.

-22b, áður Þormóðsgata 15b, kort 4.
Byggingarár: 1928.
Íbúar: Asgrímur Þorsteinsson 1930, Sigurður Hilmarsson 1996.

-24, áður ?, kort 4.
Byggingarár: 1925.
Íbúar: Anna M. Björnsdóttir 1996.

-25b, áður ?, kort 4.
Byggingarár: 1928.
Íbúar: Benedikt Sigurjónsson 1996.

-26, áður ?, kort 4.
Byggingarár: 1921.
Íbúar: Vilhelm Friðriksson 1996.

-27, 1† + fjós og hlaða, kort 4.
Byggingarár: 1924.
Eigendur: Berg ehf. 1996.

-28, 2a†, kort 4.
Byggingarár: 1926.
Eigendur: Þorlákur Þorkelsson 1930, Ingibjörg Sveinbjörnsdóttir og Benedikt O. Benediktsson 1996.

-29, 3†, kort 4.
Byggingarár: 1920.
Eigendur: Sören Goos og Kristján Kjartansson 1930, Guðmundur Árnason 1996.

Hvanneyrarbraut frh.

–30, 4a†, kort 4.

Byggingarár: 1927.

Íbúar: Þorbjörn Jósefsson 1930, Ásdís Vilborg Pálsdóttir 1996.

–32, 6a†, kort 4.

Byggingarár: 1929.

Íbúar: Flóvent Jóhannsson 1930, Júlíus Þórarinsson 1996.

–9a†, **Sjúkrahús Siglufjarðar**, neðan við núverandi sjúkrahús, kort 4 og 5.

Byggingarár: 1928.

Örlög: Rífið eftir að nýja sjúkrahúsið var byggt árið 1961.

–45, **Hvanneyri**, kort 4 og 5.

Byggingarár: Lögbýli og meðal elstu byggðra bóla í hreppnum.

Íbúar: Bændur frá 1800: Þórarinn Sigfússon 1795–1807, Vigfús Eiríksson Reykdal 1807–1812, Gamaliel Þorleifsson 1812–1820, Ásmundur Gunnlaugsson 1820–1826, Ólafur Th. Thorberg 1827–1845, Jón Sveinsson 1845–1866, Tómas Bjarnarson 1867–1878, Skafti Jónsson 1881–1887, Hermann Oddsson 1880–1881, Dagbjört Guðmundsdóttir 1887–1889, Hallgrímur Jónsson 1889–1892, Þorfinnur Jónsson 1892–1898, Bjarni Þorsteinsson 1898–193?.

Athugasemdir: Hvanneyri var kirkjustaður frá 1614. Núna er íbúð sóknarprestins á sama stað og Hvanneyrarbærinn stóð, og hefur því verið íbúðarhús þar samfellt í margar aldir. Sigurjón Sigtryggsson ('86) segir bæjarstaði þar vera gott, öruggt fyrir skriðuföllum og snjóflóðum, útsýn góð yfir fjörðinn og inn um sveitina. Í gömlum jarðalýsingum er hins vegar mikið gert úr skriðuhættu á tún og engi og í Jarðabók Árna og Páls segir: *Engið er stórlega skemt af skriðum, sem áeykst meir og meir* (í: S.S., '86).

Stórt íbúðarhús Goos fyrir síldarfólk við Hvanneyrará, stórt söltunarláss og hafskipa-bryggja, var þar sem íþróttahúsið er núna., kort 4 og 5.

Byggingarár: 1917.

Örlög: ?

Eigandi: Goos.

Sennilega rétt innan við Thorsteinsson-svæðið, **áður Hvanneyrarbakki 8**, kort 5.

Byggingarár: 1922.

Örlög: ?

Eigendur: Siglufjarðarbær 1930.

–65, áður Hvanneyrarbakki 11, kort 5.

Byggingarár: 1925.

Íbúar: Friðrik Stefánsson 1930, Valbjörn Steingrímsson 1996.

Athugasemdir: Upphaflega var byggt þarna lítið hús árið 1925, en húsið sem núna stendur er mikið breytt og stækkað.

–66 og 72, áður Hvanneyrarbakki 1, Hvanneyrarbakki, **Bakki**, kort 5.

Byggingarár: 1866, 1907.

Örlög: Gamli bærinn var rifinn 1916.

Íbúar: Ásgrímur Jónsson og Broteva Jónsdóttir 1866–1870, Bjarni Guðmundsson og Þóra Jónsdóttir 1870–1889, Guðmundur Bjarnason og Halldóra Björnsdóttir 1889–1907.

Athugasemdir: Árið 1907 byggðu Guðmundur Bjarnason og Sveinn Pjetursson sér ný hús rétt ofan við gamla bæjarstaðið. Þessi hús eru nú við Hvanneyrarbraut 66 og 72. Bar a.m.k. hús Guðmundar einnig heitið Bakki. Gamli torfbærinn var rifinn árið 1916. Þar sem hann stóð hafði P.J. Thorsteinsson byggt stórt, tvílyft hús og fram undan því síldarsöltunarpalla og hafskipabryggju árið 1918 (S.S., '86 og B.Þ., '18). Frystihús var komið utan við hitt húsið árið 1928, en ekki er vitað nákvæmlega hvenær það var byggt.

Geta má þess að allt hverfið utan Hvanneyrarár er kallað í Bakka (S.S., '86).

Íbúðarhús Sigurðar Jakobssonar, ofan við ysta hluta Hvanneyrargötu.

Byggingarár: 1950.

Örlög: Rífið um 1987.

Athugasemdir: Húsið stóð á gömlum grunni eftir refarækt.

Hverfisgata, kort 2 og 3

–12, kort 3.

Byggingarár: ?

Örlög: ?

–13, áður Lindargata 32c, kort 3.

Byggingarár: 1922.

Íbúar: Hólmkell Jónasson 1930.

–15, áður Lindargata 34c, kort 3.

Byggingarár: 1923.

Íbúar: Sigurlaug Sigvaldadóttir 1930, Jóhann Valberg Jónsson og Dagbjört Þ. Óskarsdóttir 1996.

–18, áður Suðurgata 32e, kort 2 og 3.

Byggingarár: 1930.

Íbúar: Jakob Björnsson 1930, Gestur Hansson 1996.

–19, áður Suðurgata 32b, kort 2 og 3.

Byggingarár: 1927.

Íbúar: Pétur Stefánsson 1930, Óðinn Gunnarsson 1996.

Hverfisgata frh.

–21, áður Suðurgata 32c, kort 2 og 3.

Byggingarár: 1930.

Íbúar: Guðlaugur Sigurðsson 1930.

Kirkja, kort 3

Byggingarár: 1614, 1890, 1932.

Athugasemdir: Kirkja var á Siglunesi frá fornu fari, en kirkjusetrið var flutt á Hvanneyri og kirkja byggð þar árið 1614. Áður hafði verið þar bænhús, en ekki er vitað hvenær það var reist. Fyrsta kirkjan sem reist var á Hvanneyri var auðvitað úr torfi og var hún byggð upp aftur og aftur þar til ný og vegleg timburkirkja var reist árið 1834. Þetta var jafnframt síðasta kirkjan á Hvanneyri, en hún var tekin niður árið 1890 og viðurinn notaður í annað hús. Það ár var ný kirkja byggð á Eyrinni, en núverandi kirkja á hólunum var reist árið 1932.

Kirkjugarðurinn, kort 3

Athugasemdir: Þann 14. febrúar 1971 féll snjóflóð sem braut efstu legsteinaraðirnar í kirkjugarðinum, svo og áhaldaskúr í garðinum.

Kirkjustígur, áður Kirkjugarðsvegur, kort 3

–4†, → Sjá Lindargötu 6.

–1, 6b†, kort 3.

Byggingarár: 1919.

Íbúar: Hinrik Thorarensen 1930, Ingvi Rafn Guðmundsson og Hafðís Helga Haraldsdóttir voru eigendur 1996.

Athugasemdir: Á lóðinni var einnig Félagsheimili Glæsis 1996.

–3, 8†, kort 3.

Byggingarár: 1919.

Íbúar: Ólafur Gottskálksson 1930, Jón Hólm Hafsteinsson 1996.

–5, 8b†, kort 3.

Byggingarár: 1924.

Íbúar: Guðlaugur Gottskálksson 1930, Ása Jónasdóttir 1996.

Athugasemdir: Húsið hét upphaflega Brekkubær eða Búðarhóll og var byggt nálægt gamla Búðarhóli árið 1893. Það var flutt á þennan stað árið 1924 (S.S., '86).

–7, 6†, **Miðbær**, Skarphéðinsbær, kort 3.

Byggingarár: 1898.

Íbúar: Skarphéðinn Jónasson og Guðlaug Guðmundsdóttir 1898–1930+, Björn Steinar Sveinsson 1996.

–9, 5†, **Ingólfshvoll**, kort 3.

Byggingarár: 1913.

Íbúar: Jóhanna Pétursdóttir 1930.

Laugarvegur, kort 2

–1, áður Hafnargata 16b, kort 2.

Byggingarár: 1930.

Íbúar: Kristján Björnsson 1930, Hafliði Sigurðsson 1996.

–3, áður Hafnargata 12b, Skriðukot, **Skriðuland**, kort 2.

Byggingarár: 1900 og 1916.

Örlög: Rifið um eða rétt eftir 1980.

Íbúar: Stefán Sveinsson og Ástríður Þorfinnsdóttir 1900–1907. Páll Guðmundsson og Halldóra Stefánsdóttir fóru að búa þar 1904 og bjuggu í marga áratugi.

Lindargata, kort 3

–8†, norðan við Lindarbrekku, kort 3.

Byggingarár: 1915.

Örlög: ?

Íbúar: Ólafur Bjarnason 1930.

–10†, **Lindarbrekka**, kort 3.

Byggingarár: 1900 (1911 skv. fm. '30).

Örlög: ?

Íbúar: Guðrún Einarsdóttir 1900–1910, Páll Jónsson og Hólmfríður Sigurgeirsdóttir 1910–1918+.

–3† og 5†, **Hótel Siglufjörður**, kort 3.

Byggingarár: 1910.

Örlög: ?

Eigendur: Páll Guðmundsson 1930.

–2c, 12†, kort 3.

Byggingarár: 1916.

Íbúar: Þóra Sigfúsdóttir og Björn Hafliðason 1930, Edda Svava Stefánsdóttir 1996.

Lindargata frh.

–12c†, ofan við Lindargötu 2c, Vigfúsarbær, Búðarbrekka, Önnubær, Vindheimar, kort 3.

Byggingarár: 1866, 1895.

Örlög: Upphaflegi bærinn rifinn 1886.

Íbúar: Vigfús Gíslason og Anna 1866–1874, Anna 1874–1886, Björn Björnsson og Marsibil Sigurðardóttir 1898–1905, Marsibil Sigurðardóttir 1905–1908, Hjörtur Pétursson og Guðrún Vilhjálmsdóttir 1903–1913. Fleiri bjuggu þar í stuttan tíma og síðustu íbúar torfbæjarins voru Ingimar Sigurðsson og Jóhanna Arngrímsdóttir 1923–25. Þorsteinn Gottskálksson 1926–1930+.

Athugasemdir: Vigfús Gíslason byggði bæ árið 1866 sem nefndur var ýmist Vigfúsarbær, Búðarbrekka eða Önnubær. Sá bær var rifinn upp úr 1887, en Björn Björnsson byggði torfbæ á sama stað árið 1895 og nefndi Vindheima. Vindheimar stóðu alveg þangað til 1925–26 en þá keypti Þorsteinn Gottskálksson torfbæinn, reif hann strax og byggði aftur íbúðarhús úr steinsteypu og timbri. Í stuttu máli sagt hefur því staðið bær á þessum stað nær samfelld frá árinu 1866.

–7†, ofan við Lindargötu 3c, Páls Sveinssonar-hús, Pálsbær, kort 3.

Byggingarár: 1902.

Örlög: ?

Íbúar: Páll Sveinsson og Guðný Vilhjálmsdóttir 1902–1930+.

–3c, 7b†, Jóakimshús, kort 3.

Byggingarár: 1914.

Íbúar: Jóakim Meyvantsson og Ólína Ólafsdóttir 1914–1930+, Ægir Jóakimsson 1996.

–4, 14†, kort 3.

Byggingarár: 1909.

Íbúar: Sigfús Jóhannsson frá Skarðdalskoti 1909–1911, Ágúst Sæby og Steinþóra Barðadóttir 1911–1918+, Barði Ágústsson 1996.

–9†, ofan við kaupfélagið, Vilhelmshús, kort 3.

Byggingarár: 1913.

Örlög: ?

Íbúar: Wilhelm Jónsson og Ólöf Barðadóttir 1913–1930+.

Athugasemdir: Í húsinu var verslun.

–5, 11a†, kort 3.

Byggingarár: 1924.

Íbúar: Kristinn Bessason 1930, Sigurður Fanndal 1996.

–13b†, milli Lindargötu 5 og 9, kort 3.

Byggingarár: 1912.

Örlög: Rifið á síðustu árum.

Íbúar: Snorri Mikaelsson 1930.

–6, áður Kirkjugarðsvegur 4, kort 3.

Byggingarár: 1922.

Íbúar: Björn Skarphéðinsson 1930, Einar Hallgrímsson 1996.

–6b, 16†, kort 3.

Byggingarár: 1916 (1924).

Íbúar: ? Jóhannsson 1930, Auður Harpa Gissurardóttir og Steingrímur Jónsson 1996.

–9, 15†, Eyrarland, kort 3.

Byggingarár: 1898, 1947.

Örlög: Rifið um 1930 (S.S. '86) og nýtt hús byggt 1947 á sama stað.

Íbúar: Jón Guðjónsson og Ragnhildur Jónsdóttir 1898–1912, næst Jóhann Sigurgeirsson í 3 ár, og svo Páll Árnason og Gestur Guðmundsson. Barði Barðason eldri 1930, Hinrik Aðalsteinsson 1996.

–9b, áður ?, kort 3.

Byggingarár: 1919.

Örlög: ?

Eigendur: Hallgrímur Pál Sigurbjörnsson og Sveinn Sigurðsson 1996.

–11, 17†, kort 3.

Byggingarár: 1925.

Íbúar: Guðmundur Skarphéðinsson 1930, Skarphéðinn Björnsson 1996.

Hús Mikael Ólafssonar, sunnan við Lindargötu 11.

Byggingarár: 1912.

Örlög: Horfið 1929–39.

Íbúar: 1912–1918+ Mikael Ólafsson frá Háagerði og Anna Bergsdóttir.

Athugasemdir: Mikael og Anna bjuggu í Háagerði, hjáleigu innarlega í firðinum til 1912. Þá fluttu þau niður í kaптúnið og byggður þar lítið hús trúlega í nánd við Lindargötu 11. Þar bjuggu þau síðan og Anna var enn skráð í húsi sínu 1929, en á næsta ári virðist það hverfa (S.S.,II, '86).

Lindargata frh.

–22†, næst norðan við Lindargötu 12, kort 3.

Byggingarár: 1924.

Örlög: Rifið á síðustu árum.

Íbúar: Ólafur Vilhjálmsson 1930.

Búðarhóll, barnaskólahús, kort 3.

Byggingarár: 1866.

Örlög: Rifið 1924.

Íbúar: Bessi Þorleifsson og Guðrún Einarsdóttir byggðu. Síðan hafa margir búið í þessu húsi og fáir lengi. Lengst bjuggu þar Jakob Jakobsson frá Hóli og Anna Jónsdóttir 1886–1890 og aftur 1896–1900.

Athugasemdir: Búðarhóll var fyrsta tómthúsið sem byggt var í Hafnarlandi. Þetta var um tíma eina veitingahúsið og samkomuhúsið á staðnum, og þegar barnaskóli var settur á fót var hann haldinn í þessu húsi uns nýtt barnaskólahús var reist.

Brekkubær, Búðarhóll, Pálshús, timburhús rétt norðan við Búðarhól, líklega alveg upp við húsið skv. korti frá 1918, kort 3, ekki merkt á kortið.

Byggingarár: 1893.

Örlög: Flutt árið 1924.

Íbúar: Páll Krøyer og Anna Þorleifsdóttir 1893–1897, Páll Sveinsson og Guðný Vilhjálmisdóttir 1897–1902, Jón Jóhannesson 1901–1905, Hallgrímur Tómasson 1905–1907, Kristján Kristjánsson 1908–1911, Jón Brandsson og Kristín Jóhannesdóttir 1911–1924 (B.Þ. '18 og S.S. '86).

Athugasemdir: Brekkubær var fluttur upp að kirkjugarði árið 1924, og þar stendur hann enn.

Húsabak, sennilega alveg upp við Búðarhól, kort 3, ekki merkt á kortið.

Byggingarár: 1898.

Örlög: Þakið fauk af kofanum árið 1926 (S.S., III, '86), og sennilega hefur ekki verið búið þar síðan.

Íbúar: Jón Jónsson og Hansína Jónsdóttir 1898–1908, Sigurður Jónsson og Marsibil Sigurðardóttir 1908–1914, Marsibil Sigurðardóttir 1914–1918+.

–20, 30a†, kort 3.

Byggingarár: 1930.

Íbúar: Guðbrandur Eiríksson 1930, Bragi Magnússon og Þórarinn Hannesson 1996.

–20b, 30b†, kort 3.

Byggingarár: 1924.

Íbúar: Anton Jóhannsson 1930, Sveinn Filippusson 1996.

–22b, 32b†, kort 3.

Byggingarár: 1927.

Íbúar: Magnús Eðvaldsson 1930, Hallfríður Jóhanna Hallsdóttir og Jóhann Friðfinnur Sigurðsson 1996.

–24, 32a†, kort 3.

Byggingarár: 1928.

Íbúar: Guðbrandur Eiríksson 1930, Ólöf Þórey Haraldsdóttir 1996.

–32c†, → Sjá Hverfisgötu 13.

–32d†, → Sjá Háveg 9.

–32e†, → Sjá Háveg 10.

–26a, 34a†, kort 3.

Byggingarár: 1919.

Íbúar: Anton Jónsson 1930, Björk Jónsdóttir Hallgrímsson 1996.

–26b, 34b†, kort 3.

Byggingarár: 1922.

Íbúar: Sveinn Jónsson 1930, Ragnar Gíslason 1996.

–34c†, → Sjá Hverfisgötu 15.

Lækjargata, kort 3 og 4

–4, 4b†, kort 3.

Byggingarár: 1925.

Örlög: Rifið á síðustu árum.

Íbúar: Axel Jóhannsson og Friðrik Flóventsson 1930.

–3 og 5, 3† og 5†, Blöndalshús, Læknishús, kort 3.

Byggingarár: 1924 og 1925.

Örlög: Húsið brann árið 1998.

Íbúar: Steingrímur Einarsson læknir 1930, Óli J. Blöndal, Bryndís J. Blöndal og Lárus Þórarinn J. Blöndal 1996.

–4b, 6a†, Sæmundarhús, kort 3.

Byggingarár: 1914.

Íbúar: Sæmundur Jónsson og Helga Arngrímsdóttir 1914–1918+, Leikfélag Siglu-fjarðar var eigandi 1996.

–4c, 6b†, kort 3.

Byggingarár: 1907.

Íbúar: Eggert Jónsson og Sigríður Bessadóttir 1930, Líney Kolbeinsdóttir 1996.

–6a, 8a†, kort 3.

Byggingarár: 1922.

Íbúar: Jón Gunnlaugsson og Gunnlaugur Þorfinnsson 1930, Hafliði Jóhann Hafliðason 1996.

Lækjargata frh.

–8b og c†, neðan við Lækjargötu 6a, Gunnlaugs Þorfinnssonar-hús, kort 3.

Byggingarár: 1908.

Örlög: ?

Íbúar: Gunnlaugur Þorfinnsson og Þóra Helgadóttir 1908–1930+.

Athugasemdir: Húsið var flutt frá Engidal.

–7b†, rétt ofan við 7b, kort 3.

Byggingarár: 1903.

Íbúar: Þórarinn Ágúst Stefánsson og Sigríður Jónsdóttir 1903–1930+, Mikael Þórarinsson var eigandi 1996.

–9†, rétt ofan við nr 9a og b, kort 3.

Byggingarár: 1903.

Örlög: ?

Íbúar: Jón Sigurðsson og Guðbjörg Guðmundsdóttir 1903–1930+.

–8, 10a og b†, kort 3.

Byggingarár: 1924.

Eigendur: Guðmundur Sigurðsson 1930, Tómas Pétur Óskarsson og Fletir ehf. 1996.

Athugasemdir: Brauðgerð var á neðri hæð og 3 brauðgerðarskúrar fylgdu með 1930. Árið 1996 var verslun og skemmtistaður í húsinu auk íbúðar.

Sandhóll, á svipuðum stað og Lækjargata 10, (Staðarhóll), kort 3.

Byggingarár: 1882.

Íbúar: Oddi Jónsson og Anna Gísladóttir 1882–1898. Eftir það hafa ýmsar gamlar konur búið í þessum bæ: Anna Jónsdóttir, Guðrún Árnadóttir, Guðfinna Árnadóttir og um nokkur ár í norðurenda bæjarins Þorleifur Bessason og Hólmsfríður Jónsdóttir.

–11†, á horni Lækjargötu og Eyrargötu, ofan við Eyrargötu, **Lækur**, kort 3.

Byggingarár: 1881.

Örlög: Rifinn 1920 og þá byggt annað timburhús, sem var rífið skömmu fyrir 1986.

Íbúar: Guðrún Björnsdóttir 1866–1898, Þorfinnur Jónsson og Ólöf Guðmundsdóttir 1898–1916, Stefán Jónsson og Soffía Jónsdóttir 1916–1930+.

–13†, → Sjá Eyrargötu 20.

–19†, nákvæm staðsetning ókunn.

Byggingarár: 1914.

Íbúar: Magnús Jónsson 1930.

Miðstræti, kort 3

–4†, → Sjá Eyrargötu 22.

–6†, → Sjá Eyrargötu 24.

–7†, → Sjá Eyrargötu 25.

–8†, → Sjá Eyrargötu 26.

–9†, → Sjá Eyrargötu 27.

–10†, → Sjá Eyrargötu 28.

–12†, → Sjá Eyrargötu 30.

Mjóstræti, kort 4

–2, áður Hvanneyrarbraut 4b, kort 4.

Byggingarár: 1926.

Eigendur: Páll Ásgrímsson 1930, Ingibjörg Sveinsdóttir 1996.

Norðurgata, kort 3 og 4

–1†, á Gránugötunni miðri, **Faktorshúsið**, kort 3.

Byggingarár: 1874.

Örlög: ?

Íbúar: Snorri Pálsson byggði, Karl Grönvold og Vilborg Grönvold 1902, Ragnar Ólafsson 1930.

Athugasemdir: Faktorshúsið var byggt sem íbúðarhús fyrir Thaesverslun sem síðar varð verslun Gránufélagsins og að lokum verslun Hinna sameinuðu íslensku verslana (sjá Thaesverslun). Í þessu húsi bjó verslunarstjórinn alla tíð á meðan verslunin starfaði.

–1, 3†, **Ma(ð)dömuhús**, Hafliðahús, kort 3.

Byggingarár: 1884.

Íbúar: Margrjet Ólafsdóttir 1884–1894, Bjarni Þorsteinsson 1894–1898, Hafliði hreppstjóri Guðmundsson og Sigríður Pálsdóttir 1898–1917, Sigríður Pálsdóttir og Sóphus Blöndal 1917–1930+, Hjörtur Ármannsson og Sigríður Guðmundsdóttir 1986, Jón Andrés Hinriksson og Jónína Brynja Gísladóttir 1996.

–3, 7b†, **Sæbyhús**, kort 3.

Byggingarár: 1886.

Íbúar: Kristján Sæby 1886–1930+, Siglufjarðar-kaupstaður var eigandi 1996.

–4, 8†, **Kjartanshús**, kort 3.

Byggingarár: 1914.

Íbúar: Kjartan Jónsson og Jónína Tómasdóttir 1914–1930+, Þór Herbertsson 1996.

–5, 9a†, **Bíó**, kort 3.

Byggingarár: 1913.

Eigendur: Hafliði Halldórsson og Hafliði Helgason 1930, Una Sigríður Ásmundsdóttir 1996.

Athugasemdir: Húsið var kvikmynda- og samkomuhús áður fyrr, en íbúðarhús 1996.

Norðurgata frh.

–9b†, ofan við nr 5, smíðaverkstæði, kort 3.

Byggingarár: 1927.

Eigendur: Byggingarfélag Siglufjarðar 1930.

–6,8 og 10, 12† og 14†, **Barnaskólinn**, kort 3.

Byggingarár: 1913 (1912 skv. fm. '30).

Íbúar: Þormóður Eyjólfsson og Guðrún Björnsdóttir skólástýra 1913–1918+.

–7a, 11a†, kort 3.

Byggingarár: 1924.

Íbúar: Einar Eyjólfsson 1930, Sigurður Árni Leifsson og Þorkell Brands Kristinsson 1996.

–7b, 11b†, Hjálpræðishúshús, kort 3.

Byggingarár: 1914.

Athugasemdir: Í húsinu var íbúð og samkomusalur.

–9, 13†, Hannesarhús, kort 3.

Byggingarár: 1912.

Íbúar: Hannes Jónasson og Kristín Þorsteinsdóttir 1912–1930+, Hólmsfríður Ólafsdóttir og Jón Guðjónsson 1996.

–15†, → Sjá Eyrargötu 8.

–16†, Á horni Norðurgötu og Eyrargötu, kort 3.

Byggingarár: 1913.

Örlög: ?

Eigendur: Björn Guðmundsson og Goodtemplarastúkan Framsókn 1930.

–12a, 20a og b†, kort 3.

Byggingarár: 1915.

Eigendur: Guðmundur Jóakimsson og Magnús Pálsson 1930, Hallgrímur Anton Frímansson 1996.

–15, 23†, kort 3.

Byggingarár: 1930.

Eigendur: Siglufjarðarkaupstaður 1930 og 1996.

–16, 24†, kort 3.

Byggingarár: 1924.

Íbúar: Asgeir Jónasson 1930, Berg ehf. eigandi 1996.

Athugasemdir: Árið 1996 var húsið notað sem trésmíðaverkstæði.

–24, áður Þormóðsgata 39a, **Hallgrímshús**, kort 4.

Byggingarár: 1911 (B.Þ).

Örlög: ?

Íbúar: Hallgrímur Sveinsson og Jónína Jónasdóttir 1911–1930+.

Athugasemdir: Þetta var síðasti torfbærinn sem byggður var á Siglufjarðareyri. Búið var að rífa þann bæ árið 1918 og steinbær kominn í hans stað.

Líklega við hliðina á Hallgrímshúsi þar sem Norðurgata 24 og 26 eru nú, **áður Þormóðsgata 39b**, kort 4.

Byggingarár: 1923.

Örlög: ?

Íbúar: Brynjólfur Jóhannesson 1930.

–27†, líklega á gatnamótum Norðurgötu og Þormóðsgötu, kort 4.

Byggingarár: 1926.

Örlög: ?

Eigendur: Stefán Jóhannsson 1930.

–35†–40†, líklega út við sjó, fyrir verkafólk um sumur, annars til geymslu, kort 4.

Byggingarár: 1925.

Eigendur: ?

–38b†, geymsla, einhvers staðar nálægt oliutönkunum við Ránargötu 2–4, kort 4.

Byggingarár: 1929.

Eigendur: Oliuverslun Íslands.

Rafstöð, kort 4 og 5

Byggingarár: 1913, 1936.

Athugasemdir: Upphaflega var rafstöð sett upp á þessum stað árið 1913, en hún var í lítilli skúrbyggingu. Byggt var íbúðarhús við skúrinn árið 1915 og bjó stöðvarstjórinn í því þar til hann smíðaði nýtt hús árið 1928, en það hús er við Hvanneyrarbraut 25b. Árið 1936 var gamla rafstöðin rifin og ný reist á sama stað (G.R., '98).

Ránargata, kort 4

Kambur, var þar sem oliugeymar Olís eru við Ránargötu 2–4 núna, kort 4.

Byggingarár: 1897.

Örlög: Gamla bæinn tók að mestu af í stórflóði 1912, en örlög nýja Kambs eru ekki þekkt, nema að hann var enn uppstandandi árið 1928.

Íbúar: 1897–1912 Ásgrímur Þorsteinsson og Guðrún Pálsdóttir.

Athugasemdir: Hinn upprunalegi Kambur stóð norðar en sá sem er merktur inná kortið, en þar er nú sjór. Þegar bæinn tók af í flóðinu byggðu hjónin sér nýjan bæ sem þau nefndu einnig Kamb.

Á korti Bjarna Þorsteinssonar frá árinu 1868 eru merkt inn fjárhús á svipuðum stað, en þau eru ekki á kortinu frá 1888.

Ránargata frh.

Kambhóll, rétt hjá gamla Kambi, þar sem nú er sjór norðan við oliugeyma Olís, kort 4.

Byggingarár: 1898.

Örlög: Stórflóð tók bæinn af 1912.

Íbúar: 1898–1907 Bessi Þorleifsson og Ingibjörg Stefánsdóttir, Ólafur Eiríksson og Björg Halldórsdóttir 1907–1912.

Faaborg, Arnbjargarskúr, Hansbúð, staðsetning er ekki vituð, nema húsið var norðarlega á Eyrinni.

Liklegast er að það hafi verið eitt húsanna sem eru teiknuð inn sunnan við Kamb, kort 4.

Byggingarár: 1903.

Örlög: ?

Íbúar: 1903–1912 Hans Jónsson og Arnbjörg Sumarliðadóttir, 1912–1918+ Arnbjörg Sumarliða-dóttir og Sigurður Ásgrímsson.

Snorrágata, kort 2 og 3

Verksmiðjur Ole Tynes, á svæðinu þar sem nú eru Snorrágata 3, 3b og 3c, áður Suðurgata 13, 15, 17, ..., 25, kort 3.

I Íbúðarhús og bræðsluskúr.

Byggingarár: 1913.

II Verksmiðja, nú sláturhús.

Byggingarár: 1927.

III Hús til fisktöku og íbúðar.

Byggingarár: ?

IV nr 15 er notað til sildarhreisturshreinsunar.

Byggingarár: 1924.

Svæði Malmquist, milli Snorrágötu 3c og 7, áður Suðurgata 27, kort 2 og 3.

I Íbúð uppi, fisktaka niðri.

Byggingarár: 1929.

II Íbúð uppi, söltunarpláss niðri.

Byggingarár: 1918.

III Íbúðar- og fisktökuhús.

Byggingarár: 1930 skv. fm. '30.

IV Tveir fisktökuskúrar.

Byggingarár: ?

Eigendur: Einar Malmquist 1930.

Fisktökuhús Snorra Jónssonar, á svipuðum slóðum og slökkvistöðin er núna við Snorrágötu 7, áður Hafnargata 1, kort 2 og 3.

Byggingarár: 1911, 1927.

Eigendur: Anton Jónsson (og Snorri Jónsson) 1930.

–9, Njarðarskemma, kort 2 og 3.

Byggingarár: 1930.

Eigendur: Félag áhugamanna um minjasafn 1996.

–13, Roaldsbrakki, kort 2 og 3.

Byggingarár: 1907.

Eigendur: Félag áhugamanna um minjasafn 1996.

–15, Ásgeirsskemma og vélasalur, kort 2.

Byggingarár: 1930.

Eigendur: Félag áhugamanna um minjasafn 1996.

Beinamjölsverksmiðja, næst sunnan við Snorrágötu 15, áður Hafnargata 11, kort 2.

Byggingarár: 1929.

Eigendur: Fiskmjöl hf.

–19, áður stóð Hafnargata 13 á svipuðum stað, en þar var íbúð fyrir verkafólk um sumur, kort 2.

Byggingarár: Ekki hefur tekist að hafa upp á nákvæmu byggingarári, en Ásgeir byggði þarna fyrst um svipað leyti og Roald, á fyrsta áratugi aldarinnar.

Örlög: Snorrágata 19 var rifin 1997.

Eigendur: Ásgeir Pétursson hf.

Neðri-Höfn, stóð aðeins sunnan og ofan við það sem núna er Snorrágata 19, kort 2.

Byggingarár: 1864.

Örlög: Rifin um 1940 (L., '98).

Íbúar: Jóhann Jónsson hreppstjóri 1864–1882, Helgi Guðmundsson læknir 1882–1927.

Meðfylgjandi skúrar: Geymsla, fjós og hlaða.

Suðurgata, kort 1, 2 og 3

–1†, á torginu, **Haugasund**, Brúarfoss, verslun og íbúð, kort 3.

Byggingarár: 1919.

Örlög: Brann 1943.

Eigendur: H.C. Thorarensen og Gunnar Bildal 1930.

–2†, → Sjá Aðalgötu 32a og b.

–5†, neðan við kaupfélagið, veitingahús, kort 3.

Byggingarár: 1921.

Örlög: ?

Eigendur: Páll Guðmundsson 1930.

–7†, neðan við Suðurgötu, beint á móti suðurhorni kaupfélagsins, kort 3.

Byggingarár: 1916.

Örlög: ?

Íbúar: Björg Benediktsdóttir 1930 (Bogga á beygjunni).

–4, 8†, **Kaupfélagið**, verslun og íbúð, kort 3.

Byggingarár: 1921.

Íbúar: Bjarni Kjartansson 1930, Kaupfélag Eyfirðinga 1996.

–6, 10† Verslun og íbúð, kort 3.

Byggingarár: 1930.

Íbúar: Páll Einarsson 1930, Guðný Fanndal 1996.

Suðurgata frh.

–12†, milli Suðurgötu 6 og 10, kort 3.

Byggingarár: 1919.

Örlög: ?

Íbúar: Guðlaugur Sigurðsson 1930.

–9†, á gatnamótum Suðurgötu og Gránugötu, Steinhúsið, Hallgrímshús, kort 3.

Byggingarár: 1907 (1915 skv. fm. '30).

Örlög: ?

Íbúar: Frá upphafi: Ólafur Sigurðsson og Andrés Ólafsson, Wilhelm Jónsson, Jón Jóhannesson o.fl. Árið 1918 bjuggu þar kaupmaður Sigurður Kristjánsson og Anna Vilhjálmsdóttir og kaupmaður Hallgrímur Jónsson og Guðrún Sigurðardóttir.

–13,15,...,25†,→Sjá „Þar sem nú er Snorrögata 3, 3b og 3c, Verksmiðjur Ole Tynes.

–12, 16a†, Ágústsbær, kort 3.

Byggingarár: 1900 (S.S., '86), (1890 skv. fm. '30).

Örlög: ?

Íbúar: Ágúst Þorsteinsson og Katrín Þorsteinsdóttir 1900–1905, Einar Halldórsson og Svanborg Benediktsdóttir 1905–1918+ og síðan bjó þar Guðmundur Einarsson sonur þeirra, og bjó hann þar enn árið 1996.

–16b†, suður af Suðurgötu 12, samkomuhús, kort 3.

Byggingarár: 1925

Örlög: ?

Eigendur: Kvenfélagið Von 1930.

–16, 18a†, nú prentsmiðja og íbúð, kort 3.

Byggingarár: 1927

Íbúar: Jóhann Fr. Guðmundsson 1930, Siglufjarðarprentsmiðja og Sigurjón Sæmundsson 1996.

Athugasemdir: Kjallari er innréttaður fyrir knattborð (1930).

–18, 18b†, kort 3.

Byggingarár: 1906.

Íbúar: Katrín Loptsdóttir 1906–1918+, Sigurjón Sigtryggsson og Jónas Jónasson 1930, Siglufjarðarprentsmiðja var eigandi 1996.

–22, 20†, kort 3.

Byggingarár: 1929.

Íbúar: Baldvin Hallsson 1930, Kristinn Georgsson 1996.

–24, 22†, kort 3.

Byggingarár: 1925.

Íbúar: Jón Kristjánsson 1930, Sigurður Konráðsson og Leó Reynir Ólason voru eigendur 1996.

–24b, 24†, íbúð og verslun, kort 3.

Byggingarár: 1924.

Íbúar: Jón Brandsson 1930, Margrét Viktorsdóttir 1996.

–27†,→Sjá „Milli Snorrögötu 3c og 7“, Svæði Malmquist.

–31†, á gatnamótum Suðurgötu og Hafnargötu, Litla, gula hænna, mjólkurbúð, kort 2 og 3.

Byggingarár: 1929.

Örlög: Rifið þegar göturnar voru lagðar þarna.

Eigendur: Guðmundur Sigurðsson 1930.

–26, 32†, kort 2 og 3.

Byggingarár: 1904.

Íbúar: Jón Jóhannesson 1930, Bryndís Jónsdóttir 1996.

–32b†,→Sjá Hverfisgötu 19.

–32c†,→Sjá Hverfisgötu 21.

–32e†,→Sjá Hverfisgötu 18.

–33†,→Sjá Hafnargötu 2.

–28, 34†, Þönglaskáli, kort 2 og 3.

Byggingarár: 1913.

Íbúar: Björn Pálsson 1913–1930+, Byggingar-sjóður ríkisins 1996.

–35†,→Sjá „Milli Hafnargötu 2 og 6“.

–30, 36†, kort 2 og 3.

Byggingarár: 1919.

Íbúar: Sigurður Árnason 1930, Sigurður Ingi Halldórsson og Steinunn Helga Björnsdóttir 1996.

–37†,→Sjá „Milli Hafnargötu 2 og 6“.

–38†, neðan við nr. 32, kort 2 og 3.

Byggingarár: 1911 (Suðurgata 32 er byggð 1919 skv. fm. '96).

Örlög: ?

Íbúar: Björn Pétursson 1930, Guðjón Björnsson 1996.

–40†, við NA-horn Suðurgötu 34, kort 2 og 3.

Byggingarár: 1912.

Örlög: ?

Íbúar: Stefán Lárusson 1930.

Suðurgata frh.

–39, 39†, „Jóns Gíslasonar-hús“, kort 2 og 3.

Byggingarár: 1916.

Íbúar: Jón Gíslason og Helga Jóhannesdóttir byggðu, Kristbjörg Ásgeirsdóttir 1996.

–40, 48†, **Leyningur**, kort 2.

Byggingarár: 1925.

Íbúar: Jón Kristinn Jónsson 1930, Lífeyrissjóður verkalýðsfélagsins var eigandi 1996.

Athugasemdir: Jón Kristinn Jónsson var bóndi á bænum Leyningi sem var innsti bærinn í firðinum. Hann flutti í kaupstaðinn árið 1924 og byggði íbúðarhús við Suðurgötu 40 og tók bæjarnafnið með sér (S.S., '86).

–41a, 41†, „Björns Sölfasonar-hús“, kort 2 og 3.

Byggingarár: 1914.

Örlög: ?

Íbúar: Björn Sölfason og Ingibjörg Halldórsdóttir 1914–1930+.

Byggingarár: 1913.

Íbúar: Jónatan Guðmundsson og Vilhelmina Sigurðardóttir Norðfjörð byggðu, Guðrún Hafliðadóttir 1996.

–41b, 43†, Sigurðarhús, kort 2 og 3.

Byggingarár: 1912.

Íbúar: Sigurður G. Kristjánsson og Guðrún Jóhannesdóttir byggðu, Jónas Björnsson 1996.

–43, 45†, 47†, 49† og 50†, kort 2.

Byggingarár: 1908.

Íbúar: Theódór Pálsson og Guðrún Ólafsdóttir 1908–1928, Eggert Theodorsson 1930, Sólvæg Halla Kjartansdóttir og Theódór Eggertsson 1996.

–47b, 51†, kort 2.

Byggingarár: 1927.

Íbúar: Guðmundur Kristinsson 1930, Gunnlaugur Stefán Guðleifsson 1996.

–49, 53†, kort 2.

Byggingarár: 1929 eða 1936.

Íbúar: Sigurður Egilsson 1930, Ólafur, Alda, Bára og Íris Ægisbörn 1996.

–58, Höfn, **Efri-Höfn**, kort 2.

Byggingarár: Höfn er fornbyli.

Íbúar: Bændur eftir 1800: J.C. Krøyer 1800–1829, Pétur Krøyer 1828–1841, Jóhann Þorvaldsson 1841–1847, Jón Þorvaldsson 1847–1854, Páll J. Krøyer 1847–1867, Jóhann Jónsson 1857–1864, Jóhannes Jóhannesson 1863–1884, 1885–1892 Páll Krøyer Jóhannsson, Jón Jóhannsson 1893–1897, Guðbrandur Bergsson 1898–1899, Theódór Pálsson 1899–1903, Kristján Tómasson 1904–1905, Guðmundur Sigurðsson 1912–1930+, Pálína Guðmundsdóttir 1996.

Athugasemdir: Sigurjón Sigtryggsson ('86) telur trúlegast að Höfn hafi staðið þar sem kallað er Hafnarstekkur og þar sé upphaflegt bæjarstæði. Þar sáust til skamms tíma nokkrar fornar tóftir og garðbrot í skriðujaðri. Mikil skriða hefur fallið úr fjallinu og grafið meirihluta túnsins og sennilega einhverjar byggingar undir grjótfargi. Eftir það hefur bærinn verið færður á þann stað þar sem hann síðan stóð. Samkvæmt þjóðsögum féll skriðan á ofanverðri 17. öld, og stóð í sambandi við erjur á milli manna sem með göldrum sínum komu skriðuhlaupum af stað, hvor á annars lóð. Sigurjón telur líklegra að skriðan hafi fallið miklu fyrr.

Í gömlum jarðalýsingum (1703, 1849) er tekið fram að jörðinni sé skriðuhætt, og að skriður valdi miklum skaða á engjum.

Nokkur hjábýli hafa verið byggð frá Höfn, bæði að fornu og nýju en erfitt er að gera sér grein fyrir gangi þeirra mála fyrr á öldum.

Jörðinni var skipt 1864 og Neðri-Höfn byggð niðri á sjávarbakka (S.S., '86).

Kofar frá Efri-Höfn, kort 2.

Athugasemdir:

I) Kofi innan við Efri-Höfn. Þessi kofi er á kortum Bjarna Þorsteinssonar frá árunum 1868, 1888 og 1918. Hann er hins vegar ekki á uppdrætti Jóns Víðis frá 1927–8.

II) Kofi við lækinn ofan við Efri-Höfn. Hann er á kortum Bjarna Þorsteinssonar frá árunum 1888 og 1918. Hann er hvorki á kortinu frá 1868 né uppdrætti Jóns Víðis frá 1927–8.

Engar skýringar eru gefnar við kofana á þessum kortum en hægt er að gera ráð fyrir því að hér sé um að ræða útihús frá Efri-Höfn.

Suðurgata frh.

- * –76, Snjóflóðahúsin, kort 2.

Byggingarár: 1964.

Athugasemdir: Aðfaranótt 4. febrúar 1968 féll snjóflóð á húsið. Flóðið skall á framhlið hússins sem var einlyft steinhús, sprengdi þakið af því að nokkru, braut glugga á hliðinni, sprengdi upp hurðir og laskaði milligerðir, en fólkinu varð það til happs að svefnherbergin voru í þeim hluta hússins er frá flóðinu vissi (Ó.J. o.fl., '92).

Þann 19. desember 1974 lenti húsið aftur í snjóflóði. Það var sama flóðið og einnig skemmdi Suðurgötu 78. Suðurgata 76 varð harðar úti, þar brotnuðu gluggar á vesturhlið og steinsteyptur veggur milli glugga og neðan við glugga brotnaði. Snjóflóðið fyllti húsið sunnanvert og fór í gegnum það út um glugga á austurhlið (Ó.J. o.fl., '92).

Húsin við Suðurgötu 76 og 78 hafa nú verið yfirgefin og ganga undir nafninu „Snjóflóðahúsin“ (Þ.S., '98).

- * –78, Snjóflóðahúsin, kort 2.

Byggingarár: 1964.

Athugasemdir: Þann 19. desember 1974 féll snjóflóð úr Strengsgili sem Suðurgata 78 lenti í jaðrinum á og brotnuðu stórir gluggar á sunnanverðri vesturhlið hússins og fylltist húsið sunnanvert af snjó (Ó.J. o.fl., '92). Húsið hefur nú verið yfirgefið eins og Suðurgata 76 og ganga húsin undir nafninu „Snjóflóðahúsin“ (Þ.S., '98).

–86†, kort 1.

Byggingarár: 1950.

Örlög: Rifið einhverntíman á árunum 1982–6

Athugasemdir: Húsið stóð aðeins sunnar en það sem er nú við Suðurgötu 86.

- * Leikskálar, leikskóli, kort 1.

Byggingarár: 1949.

Örlög: Fóru í snjóflóði 1973.

Athugasemdir Að kvöldi 19. desember 1973 féll snjóflóð á Leikskála. Brak úr þeim dreifðist um allan farveginn allt frá grunni hússins og um 300 m niður að fjöru. Sama flóð eyðilagði einnig hænsnahús Óskars Sveinssonar.

- * Hænsnahús Óskars Sveinssonar, kort 1.

Örlög: Hænsnahúsið eyðilagðist 1973 í sama snjóflóði og tók Leikskála.

Athugasemdir: Kofinn lenti í norðurkanti tungunnar, færðist úr stað og brotnaði mikið (Ó.J., o.fl., '92).

Tjarnargata, kort 3

1903–1904 fóru Norðmenn að taka lóðir á Eyrinni til síldarsöltunar og byggja hús, söltunarpalla og bryggjur. Mikið söltunarsvæði var neðan við þar sem Tjarnargata er núna.

Naustið, lítið timburhús neðarlega á Eyrinni, nákvæm staðsetning ekki þekkt.

Byggingarár: 1887 (eða rétt þar á undan).

Örlög: Flutt skömmu eftir 1897.

Íbúar: 1887 Guðrún Árnadóttir, síðan bjuggu þar ýmsir: Gunnar Gunnarsson, Jón Jóhannesson, Jakob Jakobsson o.fl.

Athugasemdir: Upphafleg staðsetning er ekki þekkt nákvæmlega, en eftir 1897 bjó enginn í húsinu og skömmu síðar var það flutt suður að salthúsi Gránufélagsins sem var á SA-horni eyrarinnar, og þar mun það hafa brunnið ásamt salthúsinu eftir aldamótin (S.S., III, '86).

Strýta, neðan til á Eyrinni en nánari staðsetning ekki þekkt.

Byggingarár: 1911.

Örlög: ?

Athugasemdir: 1918 höfðu ýmsir búið þar þótt það væri tæplega byggilegt.

Godtkjöbshandelen, lítið timburhús neðan til á Eyrinni en nánari staðsetning ekki þekkt.

Byggingarár: 1905.

Örlög: Brann fyrir 1918.

Íbúar: Matth. Hallgrímsson og Þorvaldur Atlason.

7, Áður Gránugata 27†, **Gooshús,** Hvíta húsið, á horni Tjarnargötu og Gránugötu, síðar Tjarnargata 7, kort 3.

Byggingarár: 1905.

Örlög: Brann árið 1965.

Íbúar: 1905–1911 Sigurður Helgi Sigurðsson og Margrét Pétursdóttir, 1911–1930+ S. Goos.

Wedin, tvö stór hús, neðst á Eyrinni, kort 3.

Byggingarár: Í kringum 1910.

Athugasemdir: Mannas tók þessa lóð fyrst og næsta ár fengu Hareide og Garshoe lóðina og 1918 hafði John Wedin frá Stokkhólmi haft hana um mörg ár.

Næsta lóð norðan við lóð Wedins, kort 3.

Athugasemdir: Jóhann Vigfússon tók lóðina en seldi lóðarsamning sinn í hendur H. Henriksen frá Haugasundi. Á lóðinni var byggt:

Henriksenshús, norðan við Wedin.

Byggingarár: 1904.

Íbúar: 1904 Kristín Antonsdóttir. Endranær hefur ekki verið búið árlangt í húsinu.

Tjarnargata frh.

–7†, neðan við Aðalgötu 6b, kort 3.

Byggingarár: 1910.

Örlög: Rifið á síðustu árum.

Eigendur: Ásgeir Pétursson & co. 1930.

–9†, neðan við Vetrarbraut 8–10, kort 3.

Byggingarár: 1914.

Örlög: ?

Íbúar: Halldór Guðmundsson 1930.

Amsterdam, innan við Tjarnargötu 18.

Byggingarár: 1908.

Örlög: ?

Íbúar: Gunnar Lövvig byggði og komst húsið síðar í eign Bakkevigis. Þar hafa ýmsir búið, Hallgrímur Tómasson, Ingimar Jónsson, Guðmundur Bíldahl o.fl. Eftir 1913 var ekki búið í húsinu á vetrum.

–8a, b og c†, neðan við Tjarnargötu 18, **Baldur**, kort 3.

Byggingarár: 1905.

Örlög: ?

Íbúar: Andrjes Ólafsson 1905–1906, N.Wollan gestgjafi 1907–1908, Hannes Jónasson 1909, Þorvaldur Ottason veitingamaður 1910–1918+, Ásgeir Pjetursson & co. átti húsið 1930.

Athugasemdir: Húsið er byggt á næstu lóð fyrir norðan lóð H. Henriksens, og átti hana Jóhann Vigfússon.

Verslunarskúr, á næstu lóð norðan við lóð Jóhanns (næst fyrir framan), nákvæm staðsetning ekki þekkt, kort 3.

Byggingarár: ?

Örlög: ?

Athugasemdir: Lóðin var örmjó ræma og hana tók Hafliði hreppstjóri Guðmundsson. Í skúrnum var verslað um stund en aldrei var búið þar. 1918 hafði Ásgeir Pjetursson afnot af lóðinni.

Síldarbræðsluverksmiðja Bakkevig, á næstu lóð norðan við lóð Ásgeirs, kort 3.

Byggingarár: Um 1904.

Athugasemdir: Tormod Bakkevig tók lóðina og byggði þar mörg hús og stór, og þar á meðal verksmiðju til síldarbræðslu. Í einu af húsum hans, er fyrst voru byggð bjó umsjónarmaður húsa Bakkevigis, Lárus Jónsson í 4 ár.

Tjarnir, Tjarnarkot, á lóð Bakkevig, nákvæm staðsetning ekki þekkt, kort 3.

Byggingarár: 1895.

Örlög: Rifinn 1905.

Íbúar: Gunnar Gunnarsson og Helga Jónsdóttir 1895–1904, Baldvin Bjarnason 1904–1905.

Athugasemdir: Húsið var rifið 1905 því það var á lóð þeirri er Bakkevig hafði þá fengið á leigu.

Söbstad, utan við SR-mjöl, kort 3.

Byggingarár: Um 1904.

Athugasemdir: Þetta er næsta lóð norðan við lóð Bakkevigis. Hans Söbstad tók hana og byggði þar strax. Stækkaði hann hvað eftir annað hús sín.

Túngata, kort 3 og 4

–1†, innan við Túngötu 3, kort 3.

Byggingarár: 1926.

Örlög: ?

Íbúar: Samúel Ólafsson 1930.

–2, 2†, kort 3.

Byggingarár: 1926.

Eigendur: Gísli Bjarnason 1930, Anton Jóhannsson 1996.

–5, 5†, kort 3.

Byggingarár: 1926.

Eigendur: Karl Gíslason o.fl. 1930, Tumi þumall ehf. 1996.

Athugasemdir: Áður var þetta íbúðarhús, en núna er rekin verslun í húsinu.

–8, 8†, kort 3.

Byggingarár: 1926.

Íbúar: Jónas Jóhannsson 1930, Byggingarsjóður ríkisins eigandi 1996.

–9, 9†, kort 3.

Byggingarár: 1926.

Íbúar: Gísli Gíslason 1930, Ingþór Bjarnason eigandi 1996.

–10a, 10a†, kort 3.

Byggingarár: 1929.

Íbúar: Jón G. Ísfjörð 1930, Árni Valgarð Haraldsson 1996.

–10b, 10b†, kort 3.

Byggingarár: 1930.

Íbúar: Þorleifur Þorleifsson 1930, Gestur Frímannsson, Sigurður Friðfinnur Hauksson og Sigurbjörg Elíasdóttir 1996.

–12, 12†, kort 3.

Byggingarár: 1930.

Íbúar: Bjarni Oddsson 1930, Hans Ragnar Ragnarsson 1996.

–18, 18†, kort 4.

Byggingarár: 1930.

Íbúar: Guðni Guðnason 1930, Sigurbirna Baldursdóttir 1996.

Túngata frh.

–20a, 20†, kort 4.

Byggingarár: 1923.

Eigendur: Dánarþú Jóns Ólafssonar 1930, Sigfúsína Stefánsdóttir 1996.

–22a†, utan við Túngötu 20, kort 4.

Byggingarár: 1920.

Örlög: ?

Íbúar: Víglundur Jónsson 1930.

–23†, á horni Túngötu og Þormóðsgötu, kort 4.

Byggingarár: 1920.

Örlög: ?

Íbúar: Sigurjón Sigurðsson 1930.

–33, 33†, kort 4.

Byggingarár: 1927.

Íbúar: Benóný Benediktsson 1930, Sverrir Eyland Gíslason og Sigurrós Sveinsdóttir 1996.

–34, 34†, kort 4.

Byggingarár: 1927.

Íbúar: Sigríður Sigurðardóttir 1930, Aðalsteinn Þór Arnarsson 1996.

–35, 35†, kort 4.

Byggingarár: 1925.

Íbúar: Einar Hermannsson 1930, Hallfríður N. Franklinsdóttir 1996.

–37, 37†, kort 4.

Byggingarár: 1925.

Íbúar: Arni Kristjánsson 1930, Fríða Björk Gylfadóttir og Gunnar Már Pétursson 1996.

–39, 39†, kort 4.

Byggingarár: 1927.

Íbúar: Guðmundur Sigurðsson 1930, Pétur Pálsson 1996.

–41†, tvílyft, stórt steinhús við Hvanneyrarkrók við enda Túngötu, **Ásgeir Pétursson**, kort 4.

Byggingarár: 1917.

Örlög: Rifið um 1955.

Eigendur: Ásgeir Pjetursson 1917–1918+, Guðmundur Skarphéðinsson og Alfons Jónsson 1930.

Athugasemdir: Ásgeir lét einnig gera þar söltunarpláss og bryggju.

Á kort Bjarna Þorsteinssonar frá árinu 1868 er einhver óskilgreindur kofi merktur inn á svipuðum stað, en hann er ekki að finna á kortinu frá 1888.

Vallargata, kort 3

–3†, → Sjá Hvanneyrarbraut 3.

–5†, → Sjá Hvanneyrarbraut 5b.

–6†, → Sjá Hvanneyrarbraut 6.

–7 og 9†, → Sjá Eyrargötu 31.

Vetrarbraut, kort 3 og 4

–4, 8, kort 3.

Byggingarár: Ekki vitað, en fyrir 1927.

Eigendur: Margrét Jónsdóttir 1930, Sjálfsbjörg 1996.

–7†, norðan við Aðalgötu 14, kort 3.

Byggingarár: 1917.

Örlög: Rifið á síðustu árum.

Íbúar: Halldór Guðmundsson 1930.

–9†, austan við þar sem kirkjan var, kort 3.

Byggingarár: 1910.

Örlög: Rifið á síðustu árum.

Íbúar: Jón Ólafsson byggði, síðar eignaðist Friðbjörn Nielson húsið, Sigríður Stefánsdóttir 1930.

–6, 10†, kort 3.

Byggingarár: 1922.

Eigendur: Óli Hertervig 1930, Siglufjarðar-kaupstaður 1996.

–14†, neðan við Barnaskólann, kort 3.

Byggingarár: 1918.

Örlög: Rifið á síðustu árum.

Eigendur: Þormóður Eyjólfsson 1930.

–15†, → Sjá Eyrargötu 1

–15, 19†, kort 3.

Byggingarár: 1930.

Íbúar: Hólmfríður Sveinsdóttir 1930, Sigmar Magnússon 1996.

–20†, neðan við Eyrargötu 2, kort 3.

Byggingarár: 1912.

Örlög: ?

Íbúar: Louise Dalmar 1930.

–14, 22† og 24†, kort 3.

Byggingarár: 1920 (1947).

Eigendur: Ísbjörninn hf. Rvk. 1930, SR-mjöl 1996.

Athugasemdir: Húsið var byggt til lummugerðar en vélarnar voru fljótlega fluttar burt og húsið notað sem íbúð 1930. Á sama stað er nú Vélaverkstæði og lager sem SR-mjöl á.

Vetrarbraut frh.

–17, áður ?

Byggingarár: 1920.

Eigendur: Gylfi Pálsson 1996.

–32†, neðan við Norðurgötu 24, Indriðahús, kort 4.

Byggingarár: 1905 (1916 skv. fm, '30).

Íbúar: Indriði Jóhannsson og Oddný Jóhannsdóttir 1905–1930+.

Þormóðsgata, kort 4

–45†, 47†, 48†, 50†, 52†, **Síldarlýsis- og fóðurmjòlsverksmiðjan Ísland**, neðst á eyrinni, kort 4.

I Íbúð og skrifstofur.

Byggingarár: 1926.

II Vörugeymsla.

Byggingarár: 1927.

III 2 síldarþrær, byggt yfir aðra.

Eigendur: Dr. Paul.

–45–52†, við gatnamót Norðurgötu og Þormóðsgötu, kort 4.

I Verskmiðjuhús fyrir vélar og gufukatla.

Byggingarár: 1926.

II Verksmiðjuhús fyrir þurrkunarvélar.

Byggingarár: 1926.

–39a†, → Sjá Norðurgötu, „á sama stað og nr. 24“.

–39b†, → Sjá Norðurgötu, „á sama stað og nr. 24 og 26 nú“, við hliðina á Hallgrímshúsi.

–20†, rétt ofan við nr. 11–13, kort 4.

Byggingarár: 1921.

Örlög: ?

Íbúar: Páll Pjetursson 1930.

–15b†, → Sjá Hvanneyrarbraut 22b.

–15a†, ofan við Túngötu 25, kort 4.

Byggingarár: 1929–30.

Örlög: ?

Íbúar: Hannes Sölvason 1930.

–20, 13†, kort 4.

Byggingarár: 1924.

Íbúar: Lárus Jónsson 1930, Hannes Garðarsson eigandi 1996.

–22, 11†, kort 4.

Byggingarár: 1925.

Íbúar: Guðbrandur Sigfússon 1930, Ólafur Guðbrandsson 1922.

–23, 4†, kort 4.

Byggingarár: 1928.

Íbúar: Guðmundur Skarphéðinsson 1930, Magnús Þór Jónsson o.fl. 1996 (sambýli).

–9a†, við hliðina á húsi nr. 24, kort 4.

Byggingarár: 1920.

Örlög: ?

Íbúar: Þórhalla Hjálmarsdóttir 1930.

–24, 9b†, kort 4.

Byggingarár: 1920.

Íbúar: Sveinn Sveinsson, Oddur og Einar Jónssynir voru eigendur 1996.

–8†, → Sjá Hvanneyrarbraut 19.

–26, 7†, kort 4.

Byggingarár: 1923.

Íbúar: Helgi Kristinsson 1930, Júlíus Árnason 1996.

–28, 7b†, kort 4.

Byggingarár: 1926.

Íbúar: Hallur Garðbaldason 1930, Júlíus, Margrét, Helgi, Magðalena, Jón og Guðjón Hallur Hallsbörn 1996.

–32, 5a†, kort 4.

Byggingarár: 1919.

Íbúar: Jón Kristjánsson 1930, Sigurður Jónsson 1996.

–3†, neðan við Hlíðarveg 30, kort 4.

Byggingarár: 1915.

Örlög: ?

Eigendur: Siglufjörður 1930.

–36, 5b†, kort 4.

Byggingarár: 1926.

Íbúar: Guðmundur Jónsson 1930, Guðmundur Friðþjófsson 1996.

–1b†, → Sjá Hlíðarveg 30.

Heimildaskrá

Anton Sigurbjörnsson, Laugarvegi 36 Siglufirði, munnlegar upplýsingar, 1998.

Bjarni Þorsteinsson, 1918: *Siglufjarðarkaupstaður hundrað ára, 1818 – 20. maí– 1918, aldarminning. Ágrip af sögu kaupþúns og sveitar*. Prentsmiðjan Gutenberg, Reykjavík, 105 bls.

Fasteignamat fyrir Höfn, 1916.

Fasteignamat fyrir Hvanneyri, 1918.

Fasteignamat fyrir Siglufjörð, 1930.

Fasteignamat fyrir Siglufjörð, 1996.

Grímur Karlsson, Klapparstíg 13, Ytri-Njarðvíkum, munnlegar upplýsingar í gegnum síma, 1998.

Halldóra S. Jónsdóttir, Hverfisgötu 31, Siglufirði, munnlegar upplýsingar, 1998.

Hreinn Júlíusson, Hafnargötu 34, Siglufirði, munnlegar upplýsingar, 1998.

Ingólfur Kristjánsson, 1988: *Siglufjörður 1818–1918–1988*. Myllu Kobbi forlag, Reykjavík, 610 bls.

Jóhannes Þórðarson, Hverfisgötu 31, Siglufirði, munnlegar upplýsingar, 1998.

Jón Víðis, 1927–8: *Skipulagsuppráttur af Siglufirði*. Teiknistofa skipulagsins.

Júlíus Gunnlaugsson, Hávegi 4, Siglufirði, munnlegar upplýsingar, 1998.

Laufey, Hafnargötu 26, Siglufirði, munnlegar upplýsingar í gegnum síma, 1998.

Martin Schuler, 1994: *Búsetuþróun á Íslandi 1880–1990*. Landmælingar Íslands, Byggðastofnun, Hagstofa Íslands, Reykjavík, 306 bls.

Ólafur Jónsson og Halldór G. Pétursson, 1992: *Skriðuföll og Snjóflóð*. Annað bindi, skriðuannáll. Bókaútgáfan Skjaldborg, Reykjavík. 418 bls.

Ólafur Jónsson, Sigurjón Rist og Jóhannes Sigvaldason, 1992: *Skriðuföll og Snjóflóð*. Þriðja bindi, snjóflóðaannáll. Bókaútgáfan Skjaldborg, Reykjavík. 480 bls.

Guðrún Reykdal, Hlíðarvegi 27, Siglufirði, munnlegar upplýsingar, 1998.

Sigurjón Sigtryggsson, bindi I, II og III, 1986: *Frá Hvanndölum til Úlfsdala*. Sögusteinn hf, Reykjavík, 1107 bls.

Zóphónías Pálsson, 1990: *Ágrip af sögu skipulagsmála í einstökum sveitarfélögum 1938–1988*. Skipulag ríkisins, Reykjavík, 233 bls.

Þ. Ragnar Jónasson, Hlíðarvegi 27, Siglufirði, munnlegar upplýsingar, 1998.

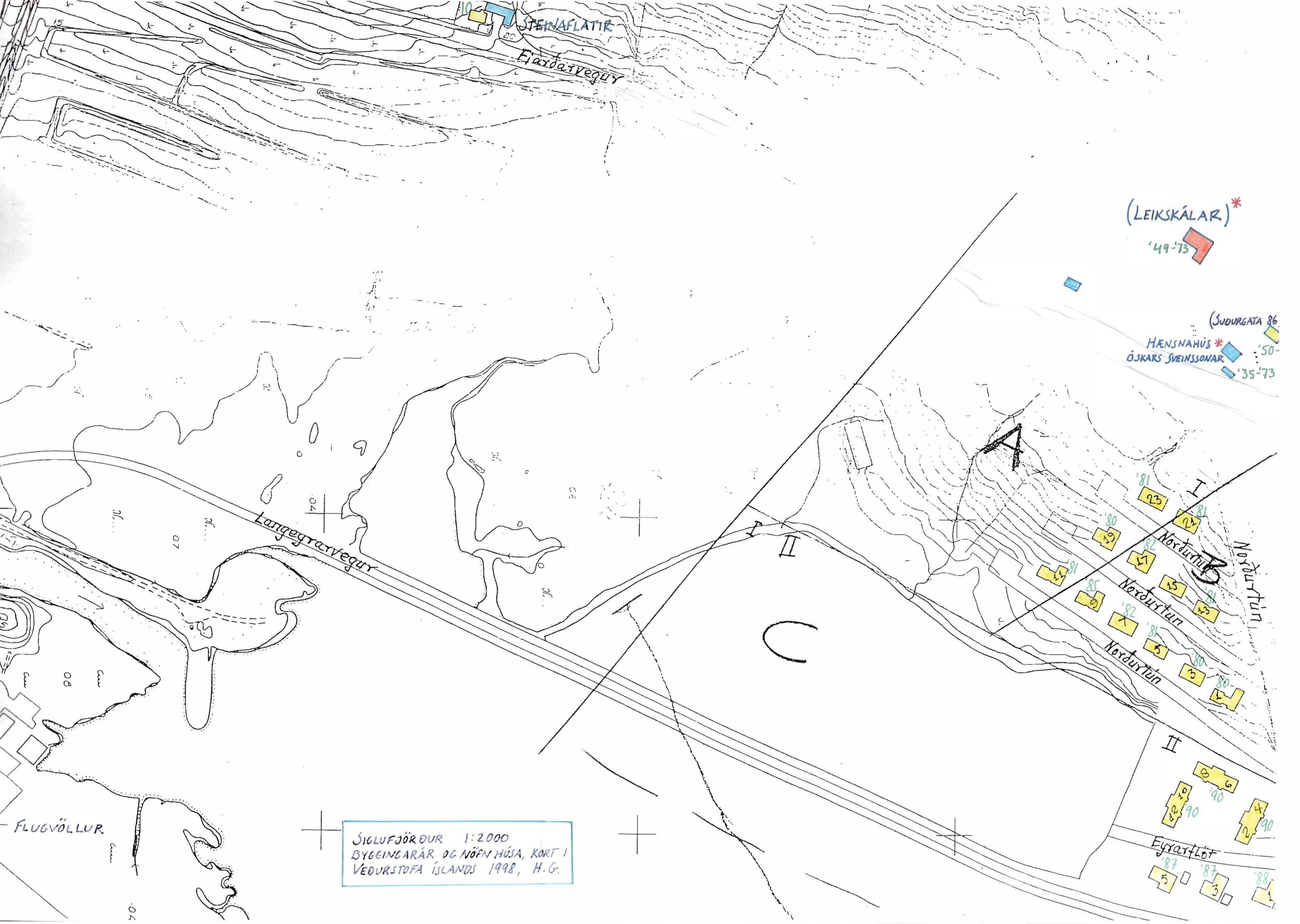
Þ. Ragnar Jónasson, 1975: *Aldar á morgni í: Siglufirðingabók*. Sögufélag Siglufjarðar, Siglufirði, bls 31–33.

Þorsteinn Sæmundsson, 1998: *Siglufjörður, annáll snjóflóða 1839–1995, vinnueintak*, Veðurstofa Íslands, Reykjavík

Örlygur Kristfinnsson, Árósi, Sæbyhúsi, Siglufirði, munnlegar upplýsingar, 1998.

Húsanafnaskrá

- Aðalfjárrett Siglfirðinga, 13
Amsterdam, 30
Arnbjargarkúr, 26
Á.T.V.R., 13
Ágústsbær, 27
Ásgeirsskemma, 26
Bakarí, 15
Bakkevig, 30
Bakki, 20
Baldur, 30
Barnaskólahús, 11, 23
Barnaskóli, 11, 23, 25
Bátasmíðastöð, 19
Beinamjólsværksmiðja, 26
Bíó, 24
Bíógrillið, 12
Bíókaffi, 12
Bjarnaborg, 16
Bjarnabúð, 16
Bjarnabær, 16
Björns Guðmundssonar-hús, 11
Björns Sölfasonar-hús, 28
Blöndalshús, 23
Borgukofi, 11
Brauðgerðarhús, 15
Brekubær, 21, 23
Brúarfoss, 26
Búðarbrekka, 22
Búðarhóll, 21, 23
Dalmarshús, 10
Dúahús, 16
Efri-Höfn, 28
Einars Friðfinnssonar-hús, 10
Enni, 18
Eyrarland, 22
Eyri, 12
Faaborg, 26
Faktorshúsið, 24
Fisktökuhús Snorra Jónssonar, 26
Fjárhúshverfið, 13
Frystihús Ásgeirs Pjeturssonar, 10
Godtkjöbshandelen, 29
Gooshús, 29
Grána, 14
Gránuverksmiðjan, 14
Gránuverslun, 14
Grund, 16
Guðmundar Bildals-hús, 12
Guðmundar Björnssonar-hús, 15
Guðmundar Hafliðasonar-hús, 10
Gunnlaugs Þorfinnssonar-hús, 24
Hafliðabrákki, 14
Hafliðahús, 24
Halldórs Jónassonar-hús, 10
Hallgrímshús, 25, 27
Hannesarhús, 11, 25
Hansbúð, 26
Haugasund, 26
Henriksenshús, 29
Hinar sameinuðu íslensku verslanir, 14
Hjálpræðishershús, 25
Hlíðarhús, 17
Hótel Sigluffjörður, 21
Hús Jóa rauða, 18
Hús Mikaela Ólafssonar, 22
Hús Sigurjóns Björnssonar, 18
Húsabak, 23
Hvanneyrabakki, 19, 20
Hvanneyrarkot, 16
Hvanneyri, 20
Hvíta húsið, 29
Hæsnahús, 17, 19
Hæsnahús Júlíusar Gunnlaugssonar, 17
Hæsnahús Óskars Sveinssonar, 29
Höfn, 28
Indriðahús, 32
Ingimarshús, 12
Ingólfshvoll, 21
Ísland, 32
Jacobsen, 14
Jóakimshús, 22
Jóns Gíslasonar-hús, 28
Jóns Jóhannessonar-hús, 12
Kambhóll, 26
Kambur, 25
Kaupfélagið, 26
Kirkja, 21
Kjartanshús, 24
Kofar frá Efri-Höfn, 28
Kofi Siggu gömlu, 11
Kristinn Þorsteinssonar-hús, 12
Kyhnsverslun, 15
Leikskálar, 29
Leyningur, 28
Lindarbrekka, 21
Litla, gula hænan, 27
Lyngesverslun, 11
Lækjarbakki, 13
Læknishús, 14, 23
Lækur, 24
Ma(ð)ðömhús, 24
Malmquist, 26
Miðbær, 21
Naustið, 29
Neðri-Höfn, 26
Niðursuðuhúsið, 15
Njarðarskemma, 26
Njálshús, 10
Norsk Sjöm. mission, 11
Ole Tynes, 26
Ólafsbær, 16
Páls Sveinssonar-hús, 22
Pálsbær, 22
Pálshús, 23
Póstur og sími, 11
Rafbær, 12
Rafstöð, 25
Rauða verksmiðjan, 14
Rauðka, 14
Ráðhús, 15
Redzlew, 11
Reykhús, 17
Ríkið, 13
Roaldsbrakki, 26
Rudólfshús, 11
Samkomuhús, 27
Sandhóll, 24
Seljaland, 19
Siglósport, 12
Sigurðarhús, 28
Síldarbræðsluverksmiðja Bakkevig, 30
Síldarlýsis- og fódurmjólsværksmiðjan Ísland, 32
Símonarhús, 16
Símtöð/póstur, 11
Sjúkrahús Sigluffjarðar, 20
Skarphéðinsbær, 21
Skriðukot, 21
Skriðuland, 21
Sláturhús, 18
Smíðaverkstæði, 25
Snjóflóðahúsin, 29
Staðarhóll, 24
Steinaflatir, 13
Steinhúsið, 27
Stórt íbúðarhús Goos, 20
Strýta, 29
Sæbyhús, 24
Sæmundarhús, 23
Söbstad, 30
Tjarnarkot, 30
Tjarnir, 30
Tynes-hús, 10
Valgerðarhús, 16
Verksmiðjur Ole Tynes, 26
Verkstæði, 15
Verslun Goos, 14
Verslun Gránufélagsins, 24
Verslun Sigurðar Kristjánssonar, 10
Verslunarhús Redzlew, 11
Verslunarskúr, 30
Vigfúsarbær, 22
Vilhelmshús, 22
Vindheimar, 22
Wedin, 29
Ystahús, 11
Ytra-húsið, 11
Þönglaskáli, 27
Önnubær, 22
Örum & Wulff, 15



STENAFLÁTIR

Eyrarflötvegur

(LEIKSKÁLAR) *

'49-'73

(SUDURGATA 86

HENSNAHÚS *
ÓSKARS SVEINSSONAR

'50-

'35-'73

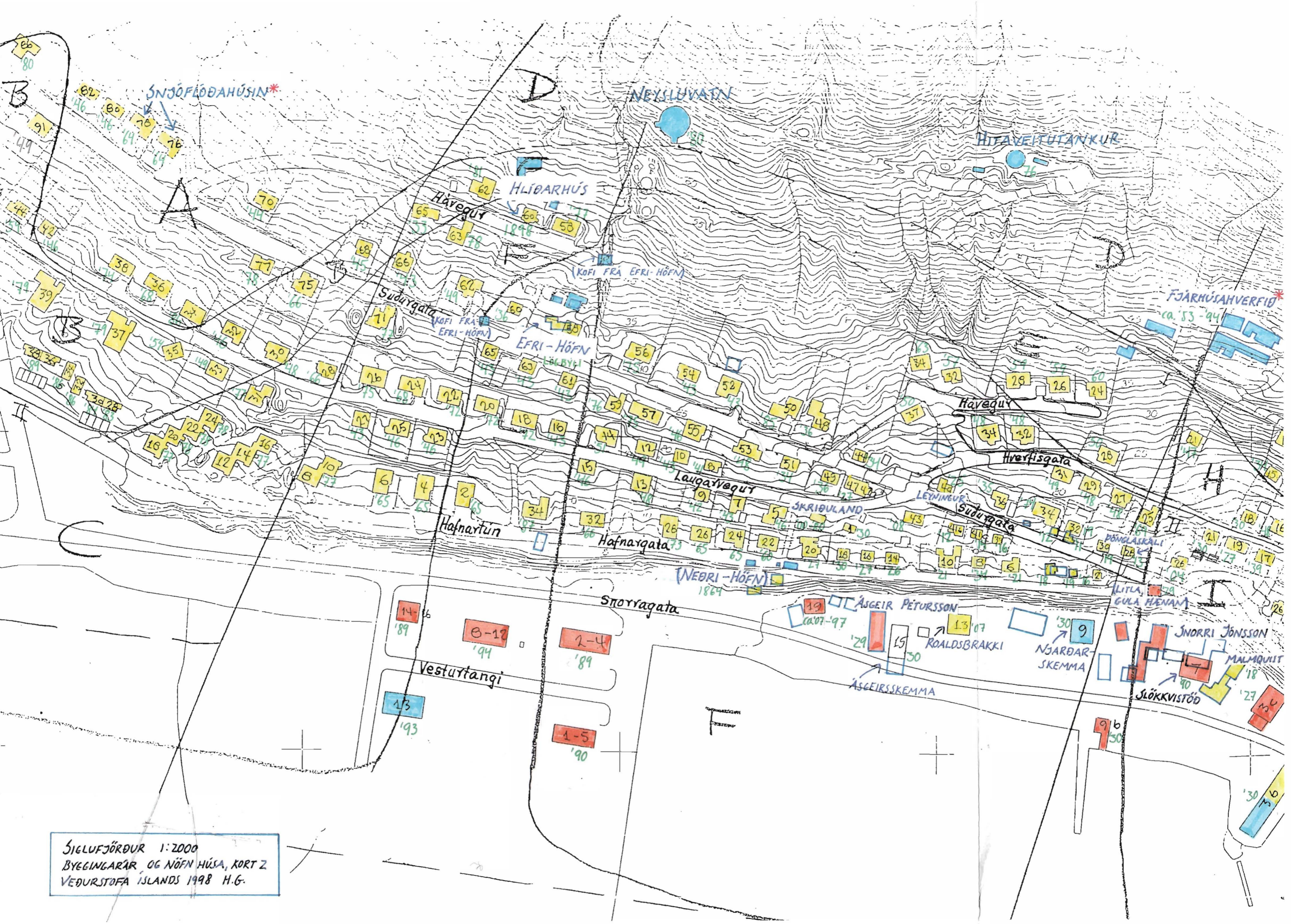
Langegrarvegur

FLUGVÖLLUR

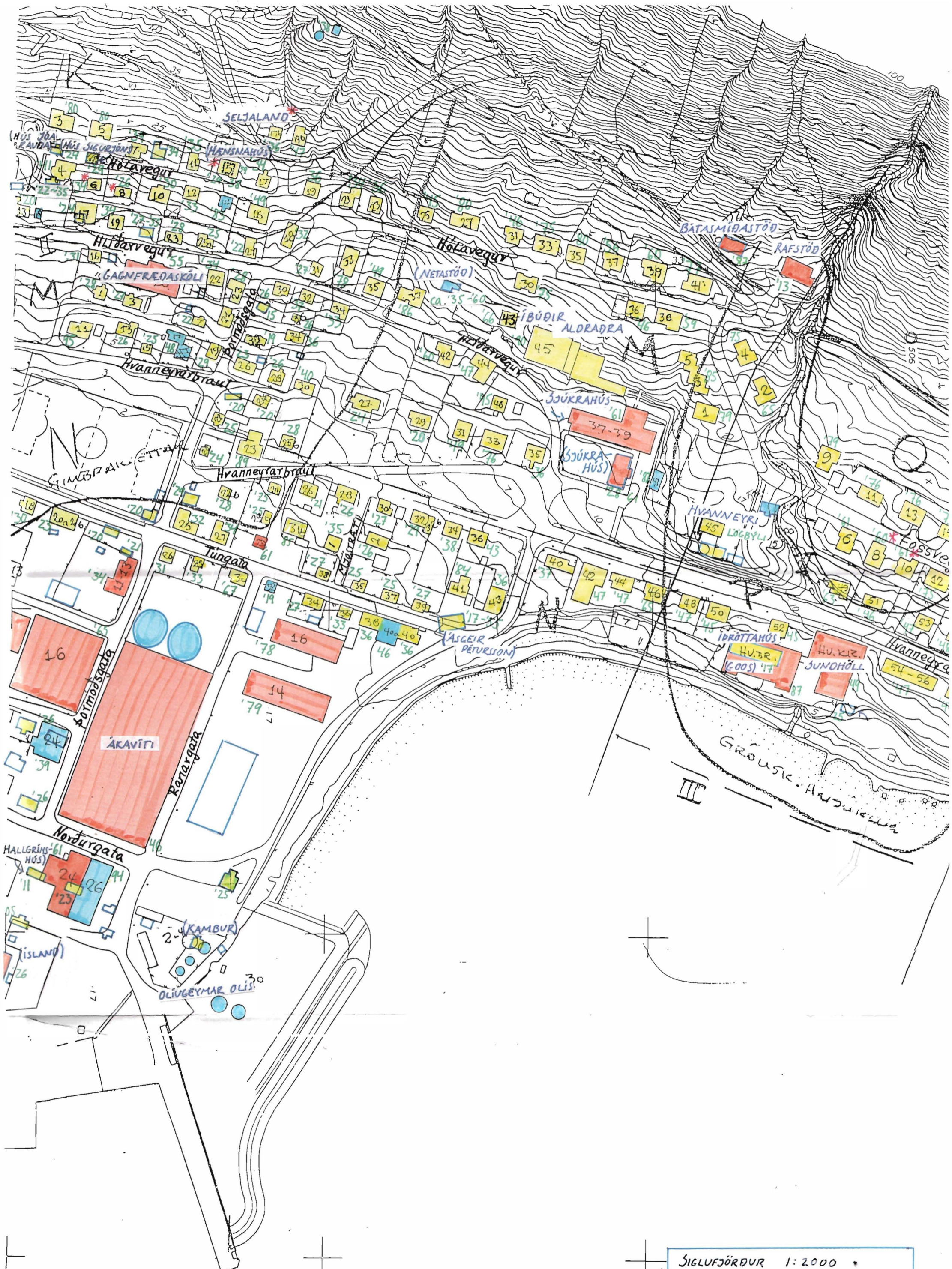
SIGLUFJÖRÐUR 1:2000
BYGGINGARÁR OG NÖFN HÚSA, KORT I
VEDURSTOFA ÍSLANDS 1998, H.G.

Norturtún
Norturtún
Norturtún

Eyrarflöt
'87
'87
'88



SJELUFJÖRÐUR 1:2000
 BYGGINGARAR OG NÖFN HÚSA, KORT 2
 VEDURSTOFA ÍSLANDS 1998 H.G.



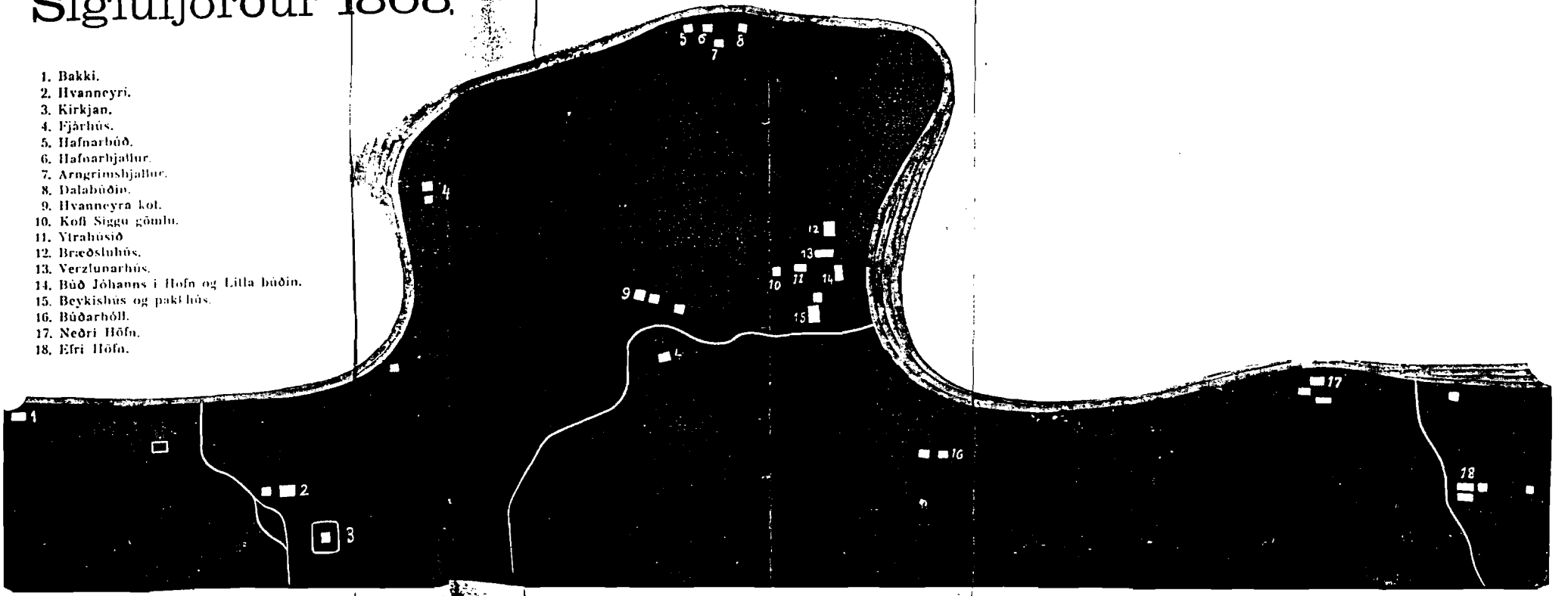
SIGLUFJÖRÐUR 1:2000 •
 BYGGINGARÁR OG NÖFN HÚSA, KORT 4
 VEÐURSTOFA ÍSLANDS 1998, H.G.



SIGLUFJÖRÐUR 1:2000
 BYGGINGARAR OG NÖFN HÚSA, KORT 5
 VEÐURSTOFA ÍSLANDS 1998, H.G.

Siglufjörður 1868.

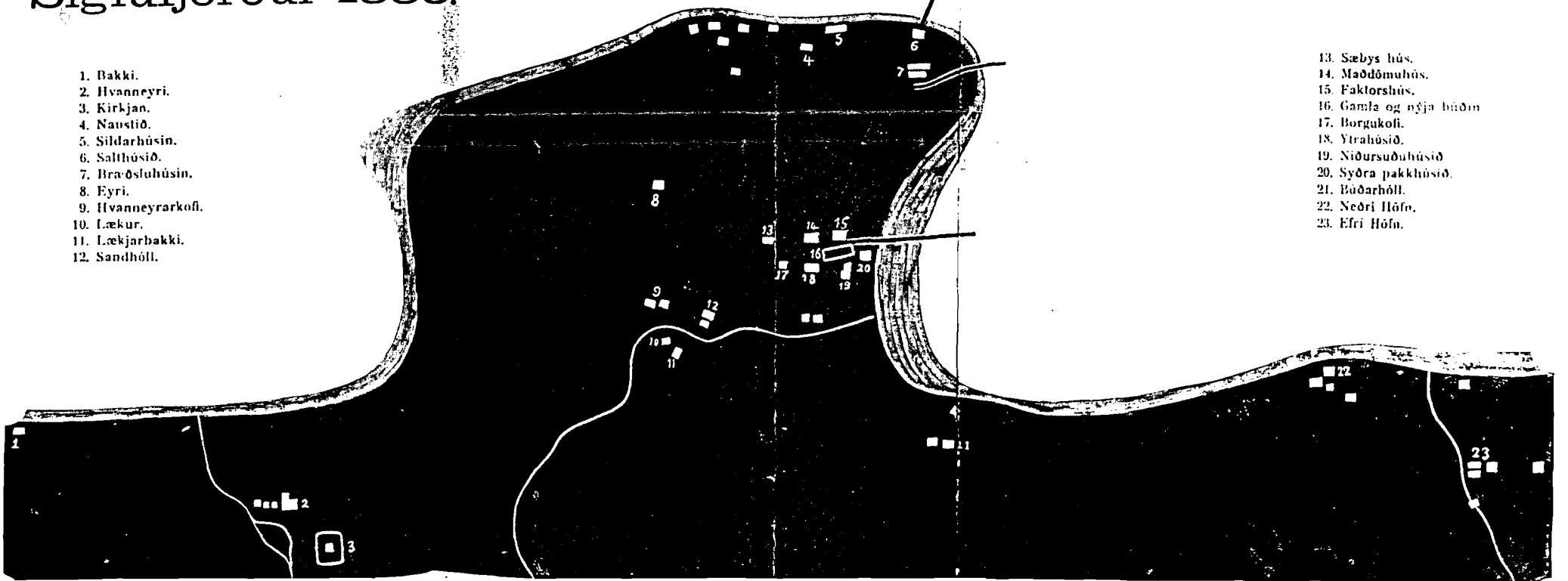
1. Bakki.
2. Hvanneyri.
3. Kirkjan.
4. Fjárhús.
5. Hafnarbúð.
6. Hafnarhjallur.
7. Arngrímsbjallur.
8. Dalabúðin.
9. Hvanneyra kot.
10. Kofi Siggu gömlu.
11. Ytrahúsið.
12. Bræðsluhús.
13. Verzlunarbús.
14. Búð Jóhanns í Hofu og Lilla búðin.
15. Beykishús og paki hús.
16. Búðarhöll.
17. Neðri Höfn.
18. Efri Höfn.



Siglufjörður 1888.

1. Bakki.
2. Hvanneyri.
3. Kirkjan.
4. Naustið.
5. Sildarhúsin.
6. Salthúsið.
7. Bræðsluhúsin.
8. Eyri.
9. Hvanneyrarkofi.
10. Lækur.
11. Lækjarbakki.
12. Sandhöll.

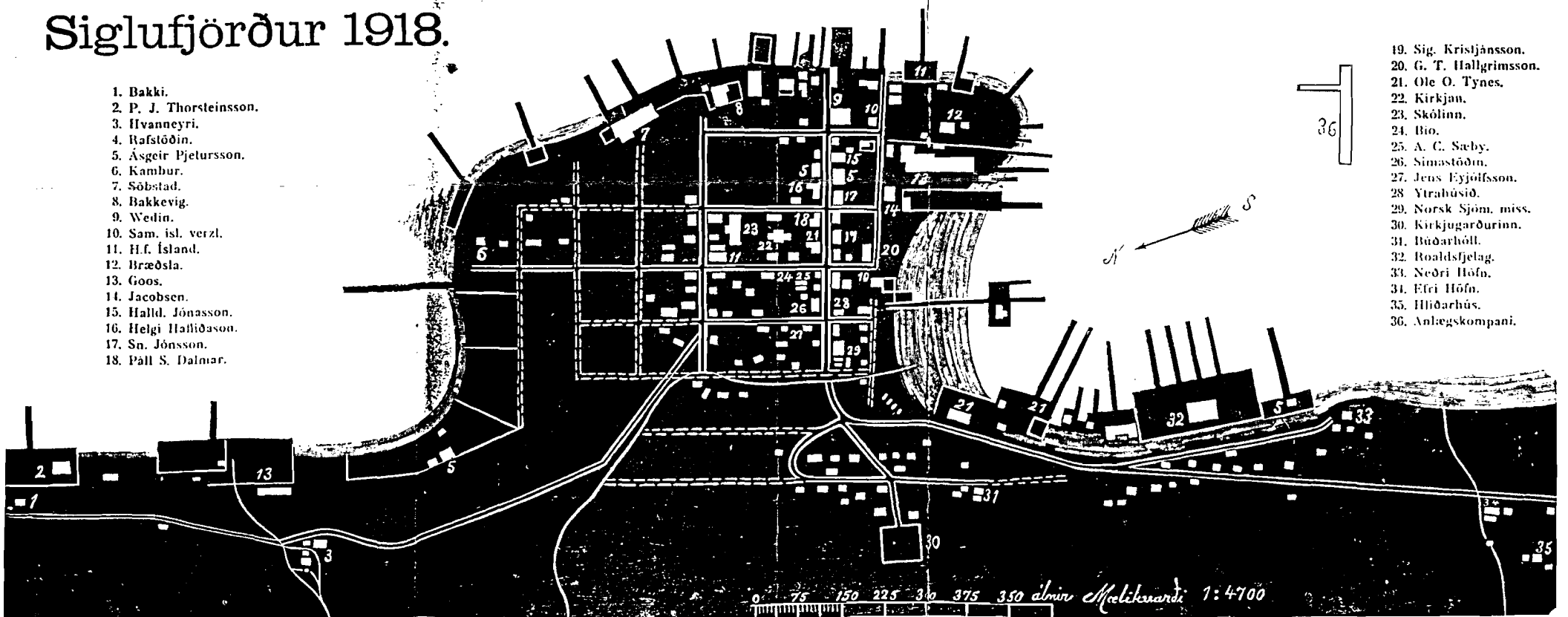
13. Sæbys hús.
14. Maðdómuhús.
15. Faktorhús.
16. Gamla og nýja húðin.
17. Borgukofi.
18. Ytrahúsið.
19. Niðursuduhúsið.
20. Syðra pakkhúsið.
21. Búðarhöll.
22. Neðri Höfn.
23. Efri Höfn.



Siglufjörður 1918.

1. Bakki.
2. P. J. Thorsteinsson.
3. Hvanneyri.
4. Rafslóðin.
5. Ásgeir Pjetursson.
6. Kambur.
7. Söbstad.
8. Bakkevig.
9. Wedin.
10. Sam. isl. verzl.
11. H.f. Ísland.
12. Bræðsla.
13. Goos.
14. Jacobsen.
15. Halld. Jónasson.
16. Helgi Halliðason.
17. Sn. Jónsson.
18. Páll S. Dalmar.

19. Sig. Kristjánsson.
20. G. T. Hallgrímsson.
21. Ole O. Tynes.
22. Kirkjan.
23. Skólinn.
24. Bio.
25. A. C. Sæby.
26. Simastöðin.
27. Jens Eyjólfsson.
28. Ytrahúsið.
29. Norsk Sjom. miss.
30. Kirkjugarðurinn.
31. Búðarhöll.
32. Roaldsfljag.
33. Neðri Höfn.
34. Efri Höfn.
35. Hliðarhús.
36. Anlegskompani.



0 75 150 225 300 375 450 alnir Melchiorardi 1:4700